





13 Ellwangen - Bühlertann - Schwäbisch Hall




Friedrich Müller Omnibusunternehmen GmbH, AUSKUNFT: OstalbMobil Servicestelle Ellwangen, Obere Brühlstr. 14, 73479 Ellwangen, ☎ (07961) 9898-0, www.ostalbmobil.de

Alle Haltestellen sind Bedarfshaltestellen

An Wochenfeiertagen Verkehr wie an Sonntagen, es gilt die Ferienordnung von Baden-Württemberg.

Am 06.01., Fronleichnam und 01.11. Verkehr wie Sonn- und Feiertag, am 24. und 31.12. Verkehr wie Samstag.

Fahrnummer	Montag - Freitag																						
	5258 003	5258 005	5247 101	5258 007	5258 011	5258 015	5307 023	5258 019	5258 009	5258 013	5258 021	5258 023	5258 025	5258 027	5258 031	5258 035	5258 037	5247 158	5307 091	5258 039	5258 043	5258 045	5247 160
Verkehrsbeschränkungen	S				S			S	S	F				S	S	F	F		S	S	F	S	
Anmerkungen	17DBh		99	138				199RS							99			99		99	131	133	99
Ellwangen, Mittelhofschule																							
Ellw. Dämlerstr./Rot-Kreuz-Siedlung																							
 Stuttgart Bahnhof	ab				4 47	4 47								8 08	10 08	10 20	10 20						
 Aalen Bahnhof	ab				5 59	5 59								8 59	10 57	11 29	11 29						
 Ellwangen Bahnhof	an				6 16	6 16								9 09	11 07	11 46	11 46						
Ellwangen, ZOB Haltestelle 2		5 50	6 00	6 20	6 33	7 05	7 13	7 19	8 30	9 15	11 15	11 50	12 05	12 30	12 30								
Ellwangen, Haller Straße 57		5 53	6 03	6 23	6 36	7 15	7 16	7 22	8 33	9 18	11 18	11 53	12 08	12 33	12 33								
Ellwangen, Hinterer Spitalhof		5 54	6 04	6 24	6 37	7 16	7 17	7 23	8 34	9 19	11 19	11 54	12 10	12 34	12 34								
Ellw.-Eggenrot, Gasthaus Adler		5 56	6 06	6 26	6 39	7 18	7 19	7 25	8 36	9 21	11 21	11 56	12 12	12 36	12 36								
Ellwangen-Lindenkeller		5 57	6 07	6 27	6 40	7 19	7 20	7 26	8 37	9 22	11 22	11 57	12 13	12 37	12 37								
Rosenberg-Dieselhof, Abzw.		5 59	6 09	6 29	6 42	7 20	7 21	7 27	8 39	9 24	11 24	11 59	12 15	12 39	12 39								
Rosenberg-Hohenberg, Ost		6 00		6 30		7 21	7 22	7 28															
Rosenbg.-Hohenberg, Gartenwiese			6 10		6 43				8 40	9 25	11 25	12 00	12 16	12 40	12 40								
Rosenbg.-Hohenberg, Gasth Kreuz			6 11		6 44				8 41	9 26	11 26	12 01	12 18	12 41	12 41								
Rosenbg.-Hohenberg, Vorstadtstr.			6 12		6 45				8 42	9 27	11 27	12 02	12 19	12 42	12 42								
Rosenberg-Hohenberg, Nord		6 01				7 22	7 23	7 29															
Rosenberg-Ohrmühle		6 02		6 13	6 46	7 23	7 24	7 30	8 43	9 28	11 28	12 03	12 20	12 43	12 43								
Rosenberg-Holzühle																							
Rosenberg-Unterknausen					6 32																		
Rosenberg, Gasthaus Adler		6 04		6 14	6 47	7 24	7 25	7 31	8 44	9 29	11 29	12 04	12 22	12 44	12 44								
Rosenberg-Herlingshof, Abzw.			5 59		6 39																		
Rosenberg-Spitzensägmühle			5 58		6 40																		
Rosenberg-Hummelsweiler			5 57		6 43																		
Rosenberg, Sieger-Köder-Zentrum		5 08	6 05	6 15	6 48			7 26	7 32	8 45	9 30	11 30	12 10	12 23	12 46	12 46	13 05						
Rosenberg, West		5 09	6 06	6 16	6 49			7 27	7 33	8 46	9 31	11 31	12 11	12 24	12 47	12 47	13 05						
Rosenberg-Geiselrot, Abzw.		5 10	6 07	6 17	6 50			7 28	7 34	8 47	9 32	11 32	12 12	12 25	12 48	12 48							
Rosenberg-Willa, Abzw.		5 12		6 19	6 52			7 30	7 36	9 34	11 34	12 14	12 50										
Bühlertann-Kammerstatt, Abzw.		5 14		6 21	6 54			7 32	7 38	9 36	11 36	12 16	12 52										
Bühlertann-Fronrot, Post		5 15		6 22	6 55			7 37	7 39	9 37	11 37	12 17	12 53										
Bühlertann-Halden, Abzweig		5 17		6 23	6 57			7 39	7 41	9 38	11 38	12 18	12 55										
Bühlertann, Ellwanger Str.		5 18		6 24	6 59			7 40	7 43	9 39	11 39	12 19	12 57										
Bühlertann, Schule																							
Bühlertann, Kirchplatz				6 28	7 01			7 46	7 46	9 43	11 43												
 Richtung Bühlertann	ab			6 36				7 46		9 43	11 43												
Bühlertann, Kirchplatz																							
Obersontheim, Apotheke																							
Bühlertann, Haller Strasse					7 02			7 47	7 47	9 46	11 44												
Obersontheim, Irene Kärcher Str.				6 31	7 04			7 49	7 49														
Obersontheim, Post										9 47	11 46												
Obersontheim-Untersontheim										9 49													
Obersontheim-Ummenhofen, Ort										9 50													
Obersontheim-Hausen				6 34																			
Vellberg, Abzw. Buch																							
Vellberg, Kreuzacker										9 53	11 49												
Schw. Hall-Hessental, Molkerei				6 43						10 02													
Schwäbisch Hall, Freibad				6 47						10 06													
Schwäbisch Hall, Schenkensee																							
Schw. Hall, BSH Ellwanger Str.																							
Schwäbisch Hall, Holzmarkt				6 48						10 08													
Schwäbisch Hall, Holzmarkt				6 50						10 10													
Schwäbisch Hall, ZOB Bussteig 6				6 56						10 15													
Schwäbisch Hall, Diakonie-Krfs																							

Fahrnummer	Montag - Freitag											Samstag											
	5307 097	5258 047	5258 049	5258 051	5258 053	5258 055	5307 125	5258 065	5247 170	5258 059	5247 172	5307 137	5258 061	5307 145	5258 063	5258 067	5307 165	5258 071	5258 409	5307 411	5258 439	5258 449	5307 433
Verkehrsbeschränkungen	126	S		S	F	191		S	S		S				99					133			
Anmerkungen					199SF			99		99					99					133			
Ellwangen, Mittelhofschule						15 39																	
Ellw. Dämlerstr./Rot-Kreuz-Siedlung						15 40																	
 Stuttgart Bahnhof	ab	12 20		14 07	14 07	14 20			15 20						16 20	17 20	18 08					8 20	11 20
 Aalen Bahnhof	ab	13 27		14 57	14 57	15 27			16 29						17 27	18 27	18 57					9 27	12 27
 Ellwangen Bahnhof	an	13 44		15 07	15 07	15 44			16 46						17 44	18 44	19 07					9 44	12 46
Ellwangen, ZOB Haltestelle 2		14 08		15 15	15 15	15 52			16 52				17 30		17 52	18 50	19 11	6 45				9 50	12 50
Ellwangen, Haller Straße 57		14 11		15 18	15 18	15 55			16 54				17 33		17 54	18 53	19 14	6 48				9 53	12 53
Ellwangen, Hinterer Spitalhof		14 12		15 19	15 19	15 56			16 55				17 34		17 55	18 54	19 15	6 50				9 55	12 55
Ellw.-Eggenrot, Gasthaus Adler		14 14		15 21	15 21	15 58			16 57				1										