

Gültig ab 13. Dezember 2021

- ohne Gewähr -

**7867** 

**Ellwangen - Unterdeufstetten - Stöttlen - Wört - Dinkelsbühl**

**→ 7867**






Friedrich Müller Omnibusunternehmen GmbH, AUSKUNFT: OstalbMobil Servicestelle Ellwangen, Marienstr. 6, 73479 Ellwangen, ☎ (07361) 80475-80, www.ostalbmobil.de

**Alle Haltestellen sind Bedarfshaltestellen**

**Es gilt die Ferienordnung von Baden-Württemberg.**

**Am 06.01., Fronleichnam und 01.11. Verkehr wie Sonn- und Feiertag, am 24. und 31.12. Verkehr wie Samstag.**

**Anschlußlinien: 7867/1 Ellenberg-Georgenstadt/Eiberg, 7871 Wört-Grobenhof, 7867/8 Stöttlen-Gaxhardt-Dambach**

Fahrtnummer	Montag - Freitag																						
	5255 005	5255 007	5255 011	5255 017	5255 019	5255 029	5255 035	5255 041	5269 222	5255 059	5255 065	5255 071	5255 077	5255 083	5255 089	5255 095	5269 246	5255 101	5255 107	5255 113	5255 119		
Verkehrsbeschränkungen	S	F	S	S	S	S	F	S	S	S	S	S	S	S	S	S	S	S	S	S	S	S	
Anmerkungen	99		99			99	137 99		1KB8 99	99	99	99	99		99	99	99	1KB8 99	108 99		99	99	
Ellwangen, Schulzentrum													7 47										
 Crailsheim Bahnhof ab			5 09	5 09						6 31				8 35									
 Ellwangen Bahnhof an			5 26	5 26					6 45					8 49									
 Stuttgart Bahnhof ab							4 47					5 47		8 08		10 08		10 08			10 20		
 Aalen Bahnhof ab							5 59					7 09		8 59		10 57		10 57			11 29		
 Ellwangen Bahnhof an							6 16					7 29		9 09		11 07		11 07			11 46		
<b>Ellwangen, ZOB Haltestelle 12</b>			5 50	6 00			6 33		6 50			7 42		9 15		11 20		11 36			12 07		
Ellwangen, Schloßvorstadt							6 33					7 52		9 17		11 22		11 38			12 09		
Ellw., Daimlerstr./Griechen-Siedlung				5 52	6 02		6 35					6 53		9 18		11 23		11 43			12 10		
Ellwangen, Schönenbergstraße				5 52	6 02		6 35					6 54		9 20		11 25		11 43			12 12		
Ellwangen-Schönenberg				5 53	6 03		6 36					7 30		9 20		11 25		11 43			12 12		
Ellw.-Rattstadt, Brühlstraße	5 00	5 06										7 30		9 20		11 25		11 43			12 12		
Ellwangen-Rattstadt, Hardtstr.				5 55																			
Ellwangen-Eigenzell, Abzw.	5 02	5 08		6 05			6 38		6 55			7 31	7 56	9 21		11 26		11 44			12 13		
Ellwangen-Eigenzell, Gärtnerei							6 30		6 55			7 31	7 56	9 21		11 26		11 44			12 13		
Ellenberg-Rothof, Abzw.	5 03	5 09		6 06			6 32	6 39	6 56			7 33	7 58	9 22		11 27		11 45			12 14		
Ellenberg-Muckental, Abzw.	5 04	5 10		6 07			6 33	6 40	6 57			7 34	7 59	9 23		11 28		11 46			12 14		
<b>Ellenberg, Rathaus</b>	5 08	5 14		6 11			6 35	6 44	7 00	7 14		8 03	8 03	9 31		11 35		11 53			12 22		
Ellenberg, Siedlung	5 09	5 15		6 12			6 35	6 45	7 01	7 15	7 50	8 04	8 04	9 32	9 55	11 36		11 54			12 23	12 23	
Ellenberg-Breitenbach, Abzw.							6 38	6 47	7 03						9 57		12 04				12 26	12 26	
Ellenberg-Dietlesmühle, Abzw.							6 38	6 47	7 03												12 26	12 26	
Ellenberg-Breitenbach																					12 28	12 28	
Ficht.-Matzenbach, Kirchplatz															10 09						12 32	12 32	
Ficht.-Matzenbach, Gasthaus Gr. Baum															10 08						12 33	12 33	
Ficht.-Unterdeufstetten, Marktstr.															10 06						12 35	12 35	
<b>Ficht.-Unterdeufstetten, Post</b>															10 05						12 36	12 36	
Ficht.-Unterdeufstetten, Kapellenstr.															10 04						12 36	12 36	
Wört-Schönbronn Ort						6 28			6 44								12 10		12 05				
Ellenberg-Bautzenhof		5 18		6 15		6 32	6 39	6 48	6 50	7 04				9 59		12 05		12 14			12 27	12 41	
Ellenberg-Gerhof, Abzw.		5 19		6 16		6 31	6 40	6 49	6 49	7 05				10 00		12 05		12 12			12 28	12 40	
Ellenberg-Gerhof, Ort									6 48					10 01		12 06		12 11			12 29	12 39	
Wört-Aumühle, Abzw.		5 20		6 17			6 41	6 50		7 06											12 29	12 39	
Wört-Konradsbronn							6 38	6 47					8 08								12 35	12 35	
Wört, Hauptstraße		5 21		6 18			6 40	6 51	6 53	7 08							12 02				12 31	12 31	
<b>Wört, Rathaus</b>	5 22	5 22	6 17	6 19	6 19	6 43	6 43	6 52	6 57	7 09	7 35			9 44		11 50	11 59			12 14	12 32		
Wört-Hirschhof, Abzw.	5 20		6 15											9 42		11 48					12 32	12 32	
Wört-Spitalhof, Abzw.	5 20		6 15											9 42		11 48					12 32	12 32	
Ellwangen-Steigberg, Abzw.			5 58				6 45			7 10													
Ellwangen-Hardt			5 59																				
Ellwangen-Hirfbach, Abzw.			6 00																				
Ellwangen-Hofstetten			6 01																				
Ellwangen-Beersbach			6 02				6 56																
Ellwangen-Kraßbronn, Abzw.			6 03				6 55																
Stöttlen-Birkenzell, Kirche			6 04																				
Stöttlen-Birkenzell, Ellwanger Str.							6 53																
Ellenberg-Hintersteinbach										7 18				9 36		11 40							
Stöttlen-Tragenroden, Ort							6 51																
Stöttlen-Tragenroden, Abzw.							6 50							9 37		11 41							
Stöttlen, Grundschule							6 48							9 39		11 43							
<b>Stöttlen, St.-Leonhards-Platz</b>	5 18		6 12				6 48							9 40									
Stöttlen-Kreuthof, Abzw.							6 47																
Wört-Mittelmeizen, Abzw.							6 46			7 12													
Wört, Industriestraße		5 23		6 20	6 45		6 53							9 45							12 15		
Wört-Dürrenstetten		5 25		6 22	6 47		6 55							9 47							12 17		
Dinkelsbühl-Langensteinbach, Abzw.		5 26		6 25	6 49		6 58							9 48							12 18		
Dinkelsbühl-Hohenschwärz, Abzw.		5 27		6 26	6 50		6 59							9 49							12 19		
Dinkelsbühl-Holzapfelshof		5 27		6 27	6 51		7 00							9 50							12 20		
Dinkelsbühl, Gymnasium														98									
<b>Dinkelsbühl, ZOB Bussteig 4</b>	○	5 32		6 32	6 55		7 05							9 55							12 24		

**S an Schultagen**  
**F in den Ferien und an**  
**1KB8 schulfreien Tagen**  
**108 Kleinbus 8 Sitze**  
**über Alt/Neuhueb**

**137** Durchgehender Schnellbus  
von Eigenzell, Ellenberg, Wört,  
Stöttlen, Birkenzell nach Aalen  
Hält bei Bedarf nur zum  
Aussteigen

**99** fährt Haltestellen in anderer  
Reihenfolge an  
**Weitere Haltestellen:**  
Ellwangen-Süßhof, Abzw.  
Ellw.-Beersbach, Aussiedlerhof

Ellenberg-Althueb/Neuhueb  
Ellenberg-Georgenstadt  
Ellenberg-Ziegelhütte  
Ellenberg-Birnhaule  
Ellenberg-Schmalenbach, Abzw.

Gültig ab 13. Dezember 2021

- ohne Gewähr -

**7867** 

**Ellwangen - Unterdeufstetten - Stöttlen - Wört - Dinkelsbühl**

**→ 7867**






Friedrich Müller Omnibusunternehmen GmbH, AUSKUNFT: OstalbMobil Servicestelle Ellwangen, Marienstr. 6, 73479 Ellwangen, ☎ (07361) 80475-80, www.ostalbmobil.de

**Alle Haltestellen sind Bedarfshaltestellen**

**Es gilt die Ferienordnung von Baden-Württemberg.**

**Am 06.01., Fronleichnam und 01.11. Verkehr wie Sonn- und Feiertag, am 24. und 31.12. Verkehr wie Samstag.**

**Anschlußlinien: 7867/1 Ellenberg-Georgenstadt/Eiberg, 7871 Wört-Grobenhof, 7867/8 Stöttlen-Gaxhardt-Dambach**

Fahrtnummer	Montag - Freitag																								
	5255 125	5269 264	5269 266	5255 131	5255 137	5255 143	5255 149	5255 155	5255 161	5255 186	5255 167	5255 173	5255 173	5255 173	5255 173	5269 276	5269 282	5255 185	5255 191	5255 197	5255 203	5255 209	5255 215	5255 221	
<b>Verkehrsbeschränkungen</b>	S	S	S	F	F	S	S	S	S	S	S	S	S	S	S	S	S	S	S	S	S	S	S	S	S
<b>Anmerkungen</b>	99	1KB8 99	99	99	99			104 199WS		99	99	99			1KB8 99	99		99			104 99	99	99	99	99
Ellwangen, Schulzentrum	12 00											12 50	12 52												
 Crailsheim Bahnhof ab						11 52	11 52					12 35	12 35					12 35					14 35		
 Ellwangen Bahnhof an						12 09	12 09					12 49	12 49					12 49					14 49		
 Stuttgart Bahnhof ab	10 20			10 20								11 20	11 20					11 20	12 08	12 08			13 20		
 Aalen Bahnhof ab	11 29			11 29								12 27	12 27					12 27	12 57	12 57			14 27		
 Ellwangen Bahnhof an	11 46			11 46								12 46	12 46					12 46	13 07	13 07			14 46		
<b>Ellwangen, ZOB Haltestelle 12</b>	12 07			12 10		12 30	12 30					12 55	13 00					13 10	13 20	13 20			15 00		
Ellwangen, Schloßvorstadt																									
Ellw., Dämlerstr./Griechen-Siedlung	12 09			12 12		12 32	12 33					12 57	13 02					13 14	13 22	13 24			15 02		
Ellwangen, Schönenbergstraße	12 10			12 13		12 33	12 35					12 58	13 03					13 16	13 23	13 27			15 03		
Ellw.-Schönenberg	12 12			12 15		12 35	12 37					13 01	13 05					13 25	13 29			15 05			
Ellw.-Rattstadt, Brühlstraße	12 13					12 36						13 02						13 26				15 05			
Ellw.-Rattstadt, Hardtstr.																									
Ellwangen-Eigenzell, Abzw.				12 16			12 38						13 06					13 18		13 30			15 06		
Ellwangen-Eigenzell, Gärtnerei				12 17			12 40						13 07					13 19		13 31			15 07		
Ellenberg-Rothof, Abzw.				12 20			12 43						13 10					13 20		13 34			15 10		
Ellenberg-Muckental, Abzw.				12 21			12 44						13 11					13 20		13 35			15 11		
<b>Ellenberg, Rathaus</b>				12 25			12 48	12 54					13 15					13 20		13 40			15 15		
Ellenberg, Siedlung				12 26	12 26		12 50	12 55					13 16					13 20		13 41	13 41	15 17	15 17		
Ellenberg-Breitenbach, Abzw.				12 29	12 29		12 53						13 18					13 26		13 44	13 44	15 20	15 20		
Ellenberg-Dietlesmühle, Abzw.				12 29	12 29								13 18					13 26		13 44	13 44	15 20	15 20		
Ellenberg-Breitenbach				12 31	12 31			13 00					13 18					13 26		13 44	13 44	15 20	15 20		
Ficht.-Matzenbach, Kirchplatz				12 35	12 35			13 04					13 18					13 26		13 44	13 44	15 20	15 20		
Ficht.-Matzenbach, Gasthaus Gr. Baum				12 36	12 36			13 05					13 19					13 27		13 45	13 45	15 21	15 21		
Ficht.-Unterdeufstetten, Marktstr.				12 38	12 38			13 07					13 21					13 29		13 47	13 47	15 23	15 23		
<b>Ficht.-Unterdeufstetten, Post</b>				12 39	12 39			13 08					13 22					13 30		13 48	13 48	15 24	15 24		
Ficht.-Unterdeufstetten, Kapellenstr.																									
Wört-Schönbrunn Ort			12 58					13 16	12 58								13 40				98				
Ellenberg-Bautzenhof				12 44	12 44		12 54						13 19					13 40		14 06	14 06	15 21	15 21	15 35	
Ellenberg-Gerhof, Abzw.			12 51	12 43	12 43		12 55						13 20					13 40		14 07	14 07	15 22	15 22	15 34	
Ellenberg-Gerhof, Ort			12 51	12 42	12 42								13 20					13 40		14 07	14 07	15 22	15 22	15 34	
Wört-Aumühle, Abzw			12 50				12 56						13 21					13 40		14 07	14 07	15 22	15 22	15 34	
Wört-Konradsbrunn		12 51					12 56						13 21					13 40		14 07	14 07	15 22	15 22	15 34	
Wört Hauptstraße			12 49				12 57						13 22		13 34			13 40		14 07	14 07	15 22	15 22	15 34	
<b>Wört, Rathaus</b>	12 40	12 48	12 48	12 37			13 01		13 07			13 25	13 23	13 25	13 32	13 32		13 48		13 50		15 26	15 27	15 27	15 27
Wört-Hirschhof, Abzw.	12 38			12 36								13 23						13 47		13 50		15 27	15 27	15 27	15 27
Wört-Spitalhof, Abzw	12 38			12 36								13 23						13 47		13 50		15 27	15 27	15 27	15 27
Ellwangen-Steigberg, Abzw.	12 16			12 36		12 39						13 05						13 29		13 50		15 29	15 29	15 29	15 29
Ellwangen-Hardt	12 18			12 41								13 07						13 30		13 51		15 30	15 30	15 30	15 30
Ellwangen-Hirfbach, Abzw.	12 19			12 42								13 08						13 31		13 52		15 31	15 31	15 31	15 31
Ellwangen-Hofstetten	12 20			12 43								13 09						13 32		13 53		15 32	15 32	15 32	15 32
Ellwangen-Beersbach	12 22			12 45								13 11						13 34		13 54		15 33	15 33	15 33	15 33
Ellwangen-Kraßbrunn, Abzw.	12 23			12 46								13 12						13 35		13 55		15 34	15 34	15 34	15 34
Stöttlen-Birkenzell, Kirche				12 49								13 14						13 38		13 58		15 35	15 35	15 35	15 35
Stöttlen-Birkenzell, Ellwanger Str.	12 26																								
Ellenberg-Hintersteinbach	12 31			12 30						13 24		13 16						98		13 40		15 36	15 36	15 36	15 36
Stöttlen-Tragenroden, Ort	12 28					12 51						13 16						98		13 40		15 36	15 36	15 36	15 36
Stöttlen-Tragenroden, Abzw	12 32			12 31		12 52						13 17						98		13 40		15 36	15 36	15 36	15 36
Stöttlen, Grundschule	12 34			12 33		12 54						13 20	13 20					98		13 44		15 37	15 37	15 37	15 37
<b>Stöttlen, St.-Leonhards-Platz</b>	12 34			12 33		12 54						13 20	13 20					98		13 44		15 37	15 37	15 37	15 37
Stöttlen-Kreuthof, Abzw	12 35			12 34								13 21						98		13 45		15 38	15 38	15 38	15 38
Wört-Mittelmeizen, Abzw	12 37			12 37								13 22						98		13 46		15 39	15 39	15 39	15 39
Wört, Industriestraße	12 41			12 39								13 26						98		13 46		15 39	15 39	15 39	15 39
Wört-Dürrenstetten	12 43			12 42								13 27						98		13 46		15 39	15 39	15 39	15 39
Dinkelsbühl-Langensteinbach, Abzw.	12 45			12 43								13 29						98		13 46		15 39	15 39	15 39	15 39
Dinkelsbühl-Hohenschwärz, Abzw	12 46			12 44								13 30						98		13 46		15 39	15 39	15 39	15 39
Dinkelsbühl-Holzapfelshof	12 47			12 45								13 31						98		13 46		15 39	15 39	15 39	15 39
Dinkelsbühl, Gymnasium	98			98								98						98		98		98	98	98	98
<b>Dinkelsbühl, ZOB Bussteig 4</b> ○	12 55			12 50				13 25	13 18			13 36						98		14 00		15 41	15 41	15 41	15 41

**S** an Schultagen in den Ferien und an schulfreien Tagen  
**F** Kleinbus 8 Sitze  
**1KB8** Bei Bedarf über Alt/Neuhueb  
**104** Bus fährt über Wolfertsbrunn und Segringen nach Dinkelsbühl. Hält bei Bedarf nur zum Aussteigen  
**99** fährt Haltestellen in anderer Reihenfolge an  
**Weitere Haltestellen:** Ellwangen-Süßhof, Abzw. Ellw.-Beersbach, Aussiedlerhof  
 Ellenberg-Althueb/Neuhueb  
 Ellenberg-Georgenstadt  
 Ellenberg-Ziegelhütte  
 Ellenberg-Birnhaule  
 Ellenberg-Schmalenbach, Abzw.

Gültig ab 13. Dezember 2021

- ohne Gewähr -

**7867** 

**Ellwangen - Unterdeufstetten - Stöttlen - Wört - Dinkelsbühl**

**→ 7867**






Friedrich Müller Omnibusunternehmen GmbH, AUSKUNFT: OstalbMobil Servicestelle Ellwangen, Marienstr. 6, 73479 Ellwangen, ☎ (07361) 80475-80, www.ostalbmobil.de

**Alle Haltestellen sind Bedarfshaltestellen**

**Es gilt die Ferienordnung von Baden-Württemberg.**

**Am 06.01., Fronleichnam und 01.11. Verkehr wie Sonn- und Feiertag, am 24. und 31.12. Verkehr wie Samstag.**

**Anschlusslinien: 7867/1 Ellenberg-Georgenstadt/Eiberg, 7871 Wört-Grobenhof, 7867/8 Stöttlen-Gaxhardt-Dambach**

Fahrtnummer	Montag - Freitag																	Samstag					
	5255 792	5255 233	5255 239	5255 245	5255 251	5255 257	5255 263	5255 276	5255 269	5255 275	5255 281	5255 287	5255 293	5255 295	5255 299	5255 305	5255 311	5255 317	5255 321	5255 405	5255 415	5255 451	
Verkehrsbeschränkungen	S	S	F	S		S	S			S	S		S	F	S	S							
Anmerkungen		99	99		104 99	99		99	99	104 99	99	99	99			99	99	1KB8			99	99	99
Ellwangen, Schulzentrum		15 45		15 45					16 40														
 Crailsheim Bahnhof ab									16 35							18 35		19 52					
 Ellwangen Bahnhof an									16 49							18 49		20 09					
 Stuttgart Bahnhof ab		14 20	14 20	14 20					15 20			16 08				17 20		18 20			8 20	10 20	
 Aalen Bahnhof ab		15 27	15 27	15 27					16 29			16 57				18 27		19 29			9 27	11 29	
 Ellwangen Bahnhof an		15 44	15 44	15 44					16 46			17 07				18 44		19 44			9 44	11 46	
<b>Ellwangen, ZOB Haltestelle 12</b>		15 53	15 55	15 55					16 52			17 30				18 50		20 12			7 00	10 00	12 00
Ellwangen, Schloßvorstadt		15 56	15 58	16 01					16 59			17 33				18 53		20 15			7 03	10 03	12 03
Ellw., Dämlerstr./Griechen-Siedlung		15 58	16 00	16 03					17 01			17 35				18 55		20 17			7 05	10 05	12 05
Ellwangen, Schönenbergstraße		15 59																					
Ellwangen-Schönenberg			16 01	16 04					16 50			17 02				18 57		20 18			7 06	10 06	12 06
Ellwangen-Eigenzell, Abzw.			16 02	16 05					17 03			17 37				18 58		20 19			7 07	10 07	12 07
Ellenberg-Rothof, Abzw.			16 05	16 08					17 05			17 40				19 01		20 19			7 07	10 09	12 09
Ellenberg-Muckental, Abzw.			16 07	16 09					16 52			17 06				19 02		20 20			7 08	10 10	12 10
<b>Ellenberg, Rathaus</b>			16 11	16 14					16 55			17 09				19 06		20 24			7 12	10 14	12 14
Ellenberg, Siedlung			16 12	16 15	16 16				16 56		17 10	17 10		17 45		19 07	19 07	20 25			7 13	10 15	12 15
Ellenberg-Breitenbach, Abzw.				16 17					16 58		17 12		17 48	17 47	17 47			20 27			7 15	10 32	12 32
Ellenberg-Dietlesmühle, Abzw.												17 18				19 08							
Ellenberg-Breitenbach							16 24					17 22				19 10							
Ficht-Matzenbach, Kirchplatz							16 28					17 22				19 10							
Ficht-Matzenbach, Gasthaus Gr. Baum							16 29					17 23				19 11							
Ficht-Unterdeufstetten, Marktstr.							16 31					17 25				19 12							
<b>Ficht-Unterdeufstetten, Post</b>							16 32					17 26				19 13							
Ficht-Unterdeufstetten, Kapellenstr.																							
Wört-Schönbrunn Ort					98						98												
Ellenberg-Bautzenhof				16 18	16 42		16 59		17 13	17 34		17 49	18 05					20 28			7 16	10 31	12 31
Ellenberg-Gerhof, Abzw.				16 19	16 36		17 00		17 14	17 33		17 50	18 04					20 29			7 17	10 30	12 30
Ellenberg-Gerhof, Ort					16 35				17 32			18 03											
Wört-Aumühle, Abzw.				16 20			17 01		17 15			17 51						20 30			7 18	10 29	12 29
Wört-Konradsbrunn																							
Wört, Hauptstraße				16 22			17 02		17 17			17 53						20 31			7 20	10 27	12 27
<b>Wört, Rathaus</b>	16 00	16 24	16 24	16 24		16 41	17 03		17 18		17 50	17 54		17 55	18 40	19 19		20 32		7 21	10 26	12 26	
Wört-Hirschhof, Abzw.		16 22	16 22			16 39			17 18		17 49	17 56			18 38	19 17					7 22	10 24	12 24
Wört-Spitalhof, Abzw.		16 22	16 22			16 39			17 20		17 49	17 56			18 38	19 17					7 22	10 24	12 24
Ellwangen-Steigberg, Abzw.																							
Ellwangen-Hardt		16 04																					
Ellwangen-Hiribach, Abzw.		16 05																					
Ellwangen-Hofstetten		16 06																					
Ellwangen-Beersbach		16 08							17 36			18 10											
Ellwangen-Kraßbrunn, Abzw.		16 09							17 36			18 08											
Stöttlen-Birkenzell, Kirche		16 11							17 34			18 06											
Stöttlen-Birkenzell, Ellwanger Str.																							
Ellenberg-Hintersteinbach		98	16 16						17 31			18 04				19 11					7 29	10 18	12 18
Stöttlen-Tragenroden, Ort		16 13										18 02											
Stöttlen-Tragenroden, Abzw.		16 15	16 17																		7 27	10 19	12 19
Stöttlen, Grundschule		16 18	16 19			16 36		17 27	17 24		17 46	18 00			18 35	19 14					7 26	10 21	12 21
<b>Stöttlen, St. Leonhards-Platz</b>		16 19	16 20			16 37		17 23	17 21		17 47	17 59			18 36	19 15					7 25	10 22	12 22
Stöttlen-Kreuthof, Abzw.		16 21				16 38		17 21	17 21		17 48	17 57			18 37						7 23	10 23	12 23
Wört-Mittelmeizen, Abzw.		16 01		16 25	16 26		16 42	17 04						17 56		19 21		20 33					
Wört-Industriestraße		16 02		16 27	16 28		16 44	17 06						17 58		19 23		20 35					
Dinkelsbühl-Langensteinbach, Abzw.		16 04		16 28	16 30		16 45	17 07						17 59		19 25		20 36					
Dinkelsbühl-Hohenschwärz, Abzw.		16 05		16 29	16 31		16 46	17 08						18 00		19 26		20 37					
Dinkelsbühl-Holzapfelshof		16 06		16 30	16 32		16 47	17 09						18 01		19 26		20 38					
Dinkelsbühl, Gymnasium			98	98			98									98							
<b>Dinkelsbühl, ZOB Bussteig 4</b>	○	16 10		16 35	16 40		16 51	17 13						18 25	18 06		19 30		20 42				

**S** an Schultagen  
**F** in den Ferien und an  
**1KB8** schulfreien Tagen  
**104** Kleinbus 8 Sitze  
 Bei Bedarf über Alt/Neuhueb

**98** Hält bei Bedarf nur zum  
 Aussteigen  
**99** fährt Haltestellen in anderer  
 Reihenfolge an

**Weitere Haltestellen:**  
 Ellwangen-Sußhof, Abzw.  
 Ellw.-Beersbach, Aussiedlerhof  
 Ellenberg-Althueb/Neuhueb

Ellenberg-Georgenstadt  
 Ellenberg-Ziegelhütte  
 Ellenberg-Birnhausen  
 Ellenberg-Schmalenbach, Abzw.

Gültig ab 13. Dezember 2021

- ohne Gewähr -

**7867** 

**Dinkelsbühl - Wört - Unterdeufstetten - Stöttlen - Ellwangen**

**← 7867**






Friedrich Müller Omnibusunternehmen GmbH, AUSKUNFT: OstalbMobil Servicestelle Ellwangen, Marienstr. 6, 73479 Ellwangen, ☎ (07361) 80475-80, www.ostalbmobil.de

**Alle Haltestellen sind Bedarfshaltestellen.**

**Es gilt die Ferienordnung von Baden-Württemberg.**

**Am 06.01., Fronleichnam und 01.11. Verkehr wie Sonn- und Feiertag, am 24. und 31.12. Verkehr wie Samstag.**

**Anschlußlinien: 7867/1 Ellenberg-Georgenstadt/Eiberg, 7871 Wört-Grobenhof, 7867/8 Stöttlen-Gaxhardt-Dambach.**

Fahrtnummer	Montag - Freitag																					
	5255 006	5255 012	5255 018	5264 206	5255 030	5255 036	5255 042	5255 048	5269 210	5255 072	5255 058	5255 060	5255 066	5269 222	5255 782	5255 078	5255 084	5255 090	5255 096	5255 102	5255 108	
Verkehrsbeschränkungen				S			S	S	S	S	S	S	S	S	S	S	S	S	S	S	F	
Anmerkungen			☐				☐	☐	137 ☐					1KB8 ☐	199DU						☐	
Dinkelsbühl, ZOB Bussteig 4			5 35	5 52								6 39			6 45			7 05			7 05	
Dinkelsbühl, Gymnasium			5 38									6 42			6 48			7 07			7 10	
Dinkelsbühl-Holzapfelhof			5 40									6 44			6 49			7 08			7 10	
Dinkelsbühl-Hohenschwärz, Abzw			5 41									6 45			6 50			7 09			7 11	
Dinkelsbühl-Langensteinbach, Abzw.			5 42									6 46			6 51			7 10			7 12	
Wört-Dürrenstetten			5 44									6 48			6 54			7 12			7 14	
Wört, Industriestraße			5 46									6 50			6 55			7 14			7 16	
Stöttlen, St.-Leonhards-Platz	5 18		5 52			6 12				6 48		6 50		6 50						7 20	7 24	
Stöttlen-Tragenroden, Abzw										6 50					6 52					7 22	7 26	
Ellenberg-Hintersteinbach															6 54					7 24	7 28	
Stöttlen-Tragenroden, Ort										6 51					6 55					7 25	7 28	
Stöttlen-Birkenzell, Kirche															6 58					7 28		
Stöttlen-Birkenzell, Ellwanger Str.										6 53					6 59					7 29		
Ellwangen-Kraßbrunn, Abzw.										6 55										7 29		
Ellwangen-Beersbach										6 56					7 00					7 30		
Ellwangen-Hofstetten															7 02					7 32		
Ellwangen-Hirfbach, Abzw.															7 03					7 33		
Ellwangen-Hardt															7 04					7 34		
Ellwangen-Steigberg, Abzw.															7 06					7 36		
Stöttlen-Kreuthof, Abzw	5 19		5 51			6 13				6 47											7 22	
Wört-Mittelmeizen, Abzw	5 20		5 50			6 14				6 46												
Wört-Spitalhof, Abzw	5 20		5 49			6 15				6 45											7 20	
Wört-Hirschhof, Abzw.	5 20					6 15																
Wört, Rathaus	5 22		5 47			6 17			6 41	6 43		6 54		6 57	6 58		7 09	7 16			7 18	
Wört, Hauptstraße	5 23					6 18			6 40	6 42		6 55		6 55				7 17				
Wört-Konradsbrunn									6 38					6 53								
Wört-Aumühle, Abzw	5 24					6 19						6 56						7 18				
Ellenberg-Gerhof, Abzw.	5 25					6 20		6 39	6 31		6 57			6 49				7 19				
Ellenberg-Bautzenhof	5 26					6 21		6 38	6 32		6 58			6 50				7 20				
Ellenberg-Gerhof, Ort		5 44			6 08			6 40	6 30					6 48								
Wört-Schönbrunn, Ort									6 28					6 44				7 16				
Ficht-Unterdeufstetten, Kapellenstr.		5 47			6 11			6 43										7 16				
Ficht-Unterdeufstetten, Schule																		7 10		7 22		
Ficht-Unterdeufstetten, Post		5 48		6 04	6 12			6 44										7 11				
Ficht-Unterdeufstetten, Marktstr.		5 49			6 13			6 45										7 12				
Ficht-Matzenbach, Gasthaus Gr. Baum		5 51			6 15			6 47										7 14				
Ficht-Matzenbach, Kirchplatz		5 52			6 16			6 48										7 15				
Ellenberg-Breitenbach		5 56			6 20			6 52										7 19				
Ellenberg-Breitenbach, Abzw.	5 27	5 58			6 22	6 22		6 54	6 33		6 59			6 51			7 25	7 21				
Ellenberg, Siedlung	5 30	6 01	6 01		6 25	6 25	6 56	6 57			7 02						7 23	7 29	7 23		7 34	
Ellenberg, Rathaus	5 31		6 02		6 26	6 26	6 57	6 58			7 03						7 24	7 30	7 24	7 27	7 35	
Ellenberg-Muckental, Abzw.	5 34		6 05		6 29	6 29	6 59				7 05						7 27	7 30	7 27	7 30	7 38	
Ellenberg-Rothof, Abzw.	5 35		6 06		6 30	6 30					7 06						7 28	7 28	7 31	7 31	7 39	
Ellwangen-Eigenzell, Gärtnerrei	5 38		6 09		6 33	6 33					7 01						7 31		7 34	7 34	7 42	
Ellwangen-Eigenzell, Abzw.	5 39		6 10		6 34	6 34					7 08						7 32		7 35	7 35	7 43	
Ellwangen-Rattstadt, Hardtstr.							7 06							7 10							7 40	
Ellwangen-Rattstadt, Brühlstraße	5 40		6 12		6 35	6 35	7 07							7 11			7 34		7 36	7 41	7 44	
Ellwangen-Schönenberg	5 41		6 13		6 36	6 36	7 09	7 05						7 11	7 13		7 36	7 36	7 34	7 38	7 43	
Ellwangen, Schönenbergstraße					6 37	6 37	7 06							7 12	7 14		7 38	7 38	7 35	7 39	7 44	
Ellwangen, Schloßsteige					6 38	6 38	7 10	7 07			7 06	7 14	7 15				7 39	7 39	7 40	7 45	7 48	
Ellw., Daimlerstr./Rot-Kreuz-Siedlung	5 42		6 14														7 38					
Ellwangen, Mittelhofschule	5 43		6 15														7 38					
Ellwangen, ZOB	5 46		6 18														7 38					
Ellwangen, ZOB Haltestelle 13	○								7 10					7 19							7 50	
Ellwangen, ZOB Haltestelle 2											7 13	7 19										
 Ellwangen Bahnhof	ab		6 36		6 47														8 11	8 11	8 11	8 11
 Aalen Bahnhof	an		6 54		6 58														8 28	8 28	8 28	8 28
 Stuttgart Bahnhof	an		8 11		7 53														9 39	9 39	9 39	9 39
 Ellwangen Bahnhof	ab				7 10	7 30	7 30				7 30	7 30							7 48			
 Crailsheim Bahnhof	an				7 25	7 46	7 46				7 46	7 46							8 12			
Ellwangen, Schloßvorstadt																						
Ellwangen, Südtangente																		7 42				
Ellwangen, Schulzentrum																		7 44				
Ellwangen, Haller Straße 57								7 15			7 16						7 50	7 50	7 47		7 55	

**S** an Schultagen  
**F** in den Ferien und an  
schulfreien Tagen  
**1KB8** Kleinbus 8 Sitze  
**137** Durchgehender Schnellbus  
von Ellenberg, Wört, Stöttlen,  
Birkenzell nach Aalen

**199DU** An Schultagen  
durchgehender Bus nach  
Unterscheidheim.  
**☐** fährt Haltestellen in anderer  
Reihenfolge an  
**Weitere Haltestellen:**

Dinkelsbühl-Wolfertsbrunn, Dorfhaus  
Dinkelsbühl-Wolfertsbrunn, Siedlung  
Ellw.-Beersbach, Aussiedlerhof  
Ellwangen-Süßhof, Abzw.  
Ellenberg-Schmalenbach, Abzw.  
Ellenberg-Birnhäusle  
Ellenberg-Ziegelhütte

Ellenberg-Georgenstadt  
Ellenberg-Althueb/Neuhueb  
Ellwangen-Neunheim, Kaufland  
Ellwangen-Neunheim, Fa. Ivoclar  
Ellw.-Neunheim, Gasthaus Hasen  
Ellw., Obere Neunheimer Steige  
Ellwangen, Schloßvorstadt

Gültig ab 13. Dezember 2021

- ohne Gewähr -

**7867** 

**Dinkelsbühl - Wört - Unterdeufstetten - Stöttlen - Ellwangen**

**← 7867**






Friedrich Müller Omnibusunternehmen GmbH, AUSKUNFT: OstalbMobil Servicestelle Ellwangen, Marienstr. 6, 73479 Ellwangen, ☎ (07361) 80475-80, www.ostalbmobil.de

**Alle Haltestellen sind Bedarfshaltestellen.**

**Es gilt die Ferienordnung von Baden-Württemberg.**

**Am 06.01., Fronleichnam und 01.11. Verkehr wie Sonn- und Feiertag, am 24. und 31.12. Verkehr wie Samstag.**

**Anschlußlinien: 7867/1 Ellenberg-Georgenstadt/Eiberg, 7871 Wört-Grobenhof, 7867/8 Stöttlen-Gaxhardt-Dambach.**

Fahrtnummer	Montag - Freitag																								
	5255 120	5255 126	5255 132	5255 138	5255 140	5255 144	5255 150	5255 174	5255 149	5255 156	5255 162	5255 788	5255 164	5255 168	5255 180	5255 186	5269 282	5255 210	5255 198	5255 204	5255 216	5255 222	5255 228		
<b>Verkehrsbeschränkungen</b>		S			S	S	S	S	S	S	S	S	S	S	S	S	S	S	S	S	S	S	S	S	
<b>Anmerkungen</b>	99		1KB8	153 99				99				99	99			F				137a 99	99	99		99	
<b>Dinkelsbühl, ZOB Bussteig 4</b>	7 46	8 23		9 56	11 13						12 25				12 59	12 59	13 19	13 39					14 01		
Dinkelsbühl, Gymnasium	7 48	8 25		9 58	11 15						12 27				13 02	13 02	13 21	13 41					14 04		
Dinkelsbühl-Holzapfelhof	7 50	8 27		10 00	11 17						12 28				13 04	13 05	13 22	13 42					14 07		
Dinkelsbühl-Hohenschwärz, Abzw.	7 51	8 28		10 01	11 18						12 29				13 06	13 06	13 23	13 43					14 08		
Dinkelsbühl-Langensteinbach, Abzw.	7 52	8 29		10 02	11 19						12 30				13 07	13 07	13 24	13 44					14 09		
Wört-Dürrenstetten	7 54	8 31		10 04	11 21						12 32				13 09	13 09	13 26	13 46					14 11		
Wört, Industriestraße	7 56	8 33		10 06	11 23						12 34				13 11	13 11	13 28	13 48					14 13		
<b>Stöttlen, St.-Leonhards-Platz</b>	8 02			10 13		11 45					12 41			12 54	13 20	13 20			13 45				14 20		
Stöttlen-Tragenroden, Abzw.	8 04			10 15										12 56	13 22	13 22			13 44				14 22		
Ellenberg-Hintersteinbach	8 05			10 16											13 24	13 24							14 23		
Stöttlen-Tragenroden, Ort															12 57				13 43				14 23		
Stöttlen-Birkenzell, Kirche															12 59								14 26		
Stöttlen-Birkenzell, Ellwanger Str.															13 01				13 41				14 27		
Ellwangen-Kraßbrunn, Abzw.															13 02				13 39				14 28		
Ellwangen-Beersbach															13 04				13 38				14 30		
Ellwangen-Hirfbach, Abzw.															13 05								14 32		
Ellwangen-Hardt															13 06								14 33		
Ellwangen-Steigberg, Abzw.															13 08								14 35		
Stöttlen-Kreuthof, Abzw.	8 01			10 12		11 46					12 39				13 18	13 18			13 46				14 19		
Wört-Mittelmeizen, Abzw.				10 10		11 47					12 38								13 47				14 18		
Wört-Spitalhof, Abzw.	7 59			10 09		11 48					12 37				13 15	13 15			13 48				14 17		
Wört-Hirschhof, Abzw.						11 48													13 48				15 29		
<b>Wört, Rathaus</b>	7 57	8 34		10 07	11 25	11 50					12 32	12 35	12 36		13 13	13 13	13 32	13 50	13 50			14 15	14 25	15 27	
Wört, Hauptstraße					11 26	11 51													13 51				14 26	15 26	
Wört-Konradsbrunn											12 35														
Wört-Aumühle, Abzw.					11 28	11 52													13 53				14 27	15 23	
Ellenberg-Gerhof, Abzw.					11 29	11 54	12 12								12 40				13 54	14 00			14 28	15 22	
Ellenberg-Bautzenhof					11 29	11 55	12 14								12 41				13 54	14 06			14 29	15 21	
Ellenberg-Gerhof, Ort															12 39										
Wört-Schönbrunn, Ort																	13 40								
Ficht-Unterdeufstetten, Kapellenstr.			10 04																						
<b>Ficht-Unterdeufstetten, Schule</b>																									
Ficht-Unterdeufstetten, Post			10 05																						
Ficht-Unterdeufstetten, Marktstr.			10 06					12 09															13 56		
Ficht-Matzenbach, Gasthaus Gr. Baum			10 08					12 11															13 55		
Ficht-Matzenbach, Kirchplatz			10 09					12 12															13 53		
Ellenberg-Breitenbach			10 12				12 05																13 52		
Ellenberg-Breitenbach, Abzw.			10 14				12 06																13 48		
<b>Ellenberg, Siedlung</b>	8 12		10 17	10 20	11 33	12 01	12 19	12 20			12 39			12 45		13 26	13 26			13 55	14 08		14 30	15 20	
<b>Ellenberg, Rathaus</b>	8 13			10 21	11 34	12 02					12 40					13 27	13 27			13 58	14 12		14 32	15 40	
Ellenberg-Muckental, Abzw.	8 16			10 24	11 37	12 05					12 42					13 30	13 30			13 59	14 13		14 33	15 41	
Ellenberg-Rothof, Abzw.	8 17			10 25	11 38	12 06					12 43					13 32	13 32				14 16		14 36	15 43	
Ellwangen-Eigenzell, Gärtnerei	8 20			10 28							12 43					13 32	13 32				14 17		14 37	15 45	
Ellwangen-Eigenzell, Abzw.	8 21			10 29	11 39	12 07					12 44					13 35	13 35				14 20		14 40	15 48	
Ellwangen-Rattstadt, Hardtstr.															13 36	13 36					14 21		14 38	15 49	
Ellwangen-Rattstadt, Brühlstraße	8 23			10 30	11 40	12 08					12 45				13 09						14 22	14 39		14 39	15 50
Ellwangen-Schönenberg	8 25				11 41	12 09					12 47				13 10	13 37	13 37				14 22		14 39	15 50	
Ellwangen, Schönenbergstraße					11 42	12 10					12 48				13 12	13 39	13 39				14 24	14 41		14 41	15 52
Ellwangen, Schloßsteige					11 43	12 11					12 49				13 13	13 41					14 25	14 42		14 42	15 52
Ellw., Daimlerstr./Rot-Kreuz-Siedlung	8 27										12 25				13 15		13 42				14 26	14 43		14 43	15 53
Ellwangen, Mittelhofschule	8 28														13 16		13 43				14 26	14 43		14 44	15 54
<b>Ellwangen, ZOB</b>	8 32			10 45	11 45	12 13					12 28	12 53			13 18	13 43					14 30	14 46		14 46	15 55
<b>Ellwangen, ZOB Haltestelle 13</b>																									
<b>Ellwangen, ZOB Haltestelle 2</b>																									
 Ellwangen Bahnhof	ab 8 50			10 50	12 11						13 11				14 11	14 11					14 50	14 50		14 50	16 11
 Aalen Bahnhof	an 9 00			11 00	12 30						13 28				14 28	14 28					15 00	15 00		15 00	16 28
 Stuttgart Bahnhof	an 9 52			11 52	13 39						14 39				15 39	15 39					15 52	15 52		15 52	17 39
 Ellwangen Bahnhof	ab			11 08	11 48						13 08				13 48								15 08	15 08	
 Crailsheim Bahnhof	an			11 23	12 12						13 23				14 12								15 23	15 23	
Ellwangen, Schloßvorstadt																									
Ellwangen, Südtangente																									
Ellwangen, Schulzentrum																									
Ellwangen, Haller Straße 57																									

S an Schultagen  
 F in den Ferien und an  
 schulfreien Tagen  
 1KB8 Kleinbus 8 Sitze  
 153 über Ellwangen-Neunheim  
 Kaufland.

137a Durchgehender Schnellbus  
 von Aalen nach Birkenzell,  
 Stöttlen, Wört und Ellenberg  
 fährt Haltestellen in anderer  
 Reihenfolge an  
**Weitere Haltestellen:**

Dinkelsbühl-Wolfertsbrunn, Dorfhaus  
 Dinkelsbühl-Wolfertsbrunn, Siedlung  
 Ellw.-Beersbach, Aussiedlerhof  
 Ellwangen-Süßhof, Abzw.  
 Ellenberg-Schmalenbach, Abzw.  
 Ellenberg-Birnhäusle  
 Ellenberg-Ziegelhütte

Ellenberg-Georgenstadt  
 Ellenberg-Althueb/Neuhueb  
 Ellwangen-Neunheim, Kaufland  
 Ellwangen-Neunheim, Fa. Ivoclar  
 Ellw.-Neunheim, Gasthaus Hasen  
 Ellw., Obere Neunheimer Steige  
 Ellwangen, Schloßvorstadt

Gültig ab 13. Dezember 2021

- ohne Gewähr -

**7867** 

**Dinkelsbühl - Wört - Unterdeufstetten - Stöttlen - Ellwangen**

**← 7867**

Friedrich Müller Omnibusunternehmen GmbH, AUSKUNFT: OstalbMobil Servicestelle Ellwangen, Marienstr. 6, 73479 Ellwangen, ☎ (07361) 80475-80, www.ostalbmobil.de

**Alle Haltestellen sind Bedarfshaltestellen.**

**Es gilt die Ferienordnung von Baden-Württemberg.**

**Am 06.01., Fronleichnam und 01.11. Verkehr wie Sonn- und Feiertag, am 24. und 31.12. Verkehr wie Samstag.**

**Anschlußlinien: 7867/1 Ellenberg-Georgenstadt/Eiberg, 7871 Wört-Grobenhof, 7867/8 Stöttlen-Gaxhardt-Dambach.**

Fahrtnummer	Montag - Freitag														Samstag					
	5255 234	5255 240	5255 242	5255 246	5255 252	5255 258	5255 254	5255 264	5255 270	5255 276	5255 284	5255 290	5255 287	5255 296	5255 298	5255 302	5255 422	5255 434	5255 446	
<b>Verkehrsbeschränkungen</b>	S	F	S	S	S	F	S	S	S	S	S	S	S	S	F	S				
<b>Anmerkungen</b>	99	99	1KB8 99	137a 99	99				199BW	99	153		99			99		99	99	
<b>Dinkelsbühl, ZOB Bussteig 4</b>	15 43	15 43	15 43	16 11				16 53	17 08			17 30		18 10	18 25	19 30				
Dinkelsbühl, Gymnasium	15 46	15 46	15 46	16 13				16 55	17 11			17 32		18 12	18 27	19 33				
Dinkelsbühl-Holzzapfelhof	15 48	15 48	15 48	16 15					17 13			17 33		18 13	18 28	19 35				
Dinkelsbühl-Hohenschwärz, Abzw.	15 49	15 49		16 16					17 14			17 34		18 14	18 29	19 36				
Dinkelsbühl-Langensteinbach, Abzw.	15 50	15 50		16 17					17 15			17 35		18 15	18 30	19 37				
Wört-Dürrenstetten	15 52	15 52		16 19					17 17			17 37		18 17	18 32	19 39				
Wört, Industriestraße	15 54	15 54		16 21					17 19			17 39		18 19	18 34	19 41				
<b>Stöttlen, St.-Leonhards-Platz</b>	16 00	16 00	16 16	16 36	16 18				17 27	17 28		17 45	18 00	18 35	98 19 48	7 26		10 21	12 21	
Stöttlen-Tragenroden, Abzw.	16 02		16 15						17 29	17 30					19 50	7 27		10 19	12 19	
Ellenberg-Hintersteinbach	16 03								17 31				98		19 52	7 29		10 18	12 18	
Stöttlen-Tragenroden, Ort			16 14						17 31											
Stöttlen-Birkenzell, Kirche									17 34					18 06						
Stöttlen-Birkenzell, Ellwanger Str.				16 12					17 35					18 08						
Ellwangen-Kraßbrunn, Abzw.				16 10					17 38					18 10						
Ellwangen-Beersbach				16 09					17 36											
Ellwangen-Holstetten									17 38											
Ellwangen-Hirzbach, Abzw.									17 40											
Ellwangen-Hardt									17 41											
Ellwangen-Steigberg, Abzw.									17 43											
Stöttlen-Kreuthof, Abzw.	15 58		16 17						17 25			17 44			98 19 46	7 25		10 22	12 22	
Wört-Mittelmeizen, Abzw.			16 18									17 43			98	7 23		10 23	12 23	
Wört-Spitalhof, Abzw.	15 56	15 56	16 19		16 22				17 23			17 42			98 19 44	7 22		10 24	12 24	
Wört-Hirschhof, Abzw.			16 19		16 22													10 24	12 24	
<b>Wört, Rathaus</b>	15 55	15 55	16 21	16 22	16 24		17 05		17 21			17 40		18 21	18 36	19 43	7 21	10 26	12 26	
Wört, Hauptstraße			16 22		16 25												7 20	10 27	12 27	
Wört-Konradsbrunn																				
Wört-Aumühle, Abzw.			16 24		16 26													7 18	10 29	12 29
Ellenberg-Gerhof, Abzw.	15 34		16 25		16 27		98	17 33										7 17	10 30	12 30
Ellenberg-Bautzenhof	15 35		16 25		16 28	16 42	98	17 34										7 16	10 31	12 31
Ellenberg-Gerhof, Ort							98	17 32												
Wört-Schönbrunn, Ort							98													
Ficht-Unterdeufstetten, Kapellenstr.																				
<b>Ficht-Unterdeufstetten, Schule</b>	15 30								17 26											
Ficht-Unterdeufstetten, Post	15 29								17 25											
Ficht-Matzenbach, Gasthaus Gr. Baum	15 27								17 23											
Ficht-Matzenbach, Kirchplatz	15 26								17 22											
Ellenberg-Breitenbach	15 22								17 18											
Ellenberg-Breitenbach, Abzw.	15 37		16 26		16 29	16 43			17 35							7 15		10 32	12 32	
<b>Ellenberg, Siedlung</b>	15 40	16 08	16 29		16 31	16 45			17 37						19 55	7 35		10 35	12 35	
<b>Ellenberg, Rathaus</b>	16 09		16 30		16 32	16 46			17 38						19 56	7 36		10 36	12 36	
Ellenberg-Muckental, Abzw.	16 11				16 35	16 49			17 41						19 59	7 39		10 39	12 39	
Ellenberg-Rothof, Abzw.	16 12				16 36	16 50			17 42						20 01	7 40		10 40	12 40	
Ellwangen-Eigenzell, Gärtnerei					16 38	16 52			17 45							7 43		10 43	12 43	
Ellwangen-Eigenzell, Abzw.	16 13				16 39	16 53			17 46						20 02	7 44		10 44	12 44	
Ellwangen-Rattstadt, Hardtstr.					16 40	16 54			17 47	17 47								10 45	12 45	
Ellwangen-Rattstadt, Brühlstraße					16 42	16 56			17 49						20 03	7 45		10 46	12 46	
Ellwangen-Schönenberg	16 15								17 50						20 05	7 46		10 47	12 47	
Ellwangen, Schönenbergstraße	16 16								17 51						20 06	7 47		10 47	12 47	
Ellwangen, Schloßsteige	16 17														20 07	7 48		10 48	12 48	
Ellw., Daimlerstr./Rot-Kreuz-Siedlung					16 44	16 58														
Ellwangen, Mittelhofschule					16 45	16 59														
<b>Ellwangen, ZOB</b>					16 47	17 01			17 55	18 05										
<b>Ellwangen, ZOB Haltestelle 13</b>	16 19															20 09	7 50	10 50	12 50	
Ellwangen, ZOB Haltestelle 2																				
Ellwangen Bahnhof	ab	16 50			16 50	17 11			18 11	18 11						20 11	8 11	11 11	13 11	
Aalen Bahnhof	an	17 00			17 00	17 30			18 28	18 28						20 28	8 28	11 28	13 28	
Stuttgart Bahnhof	an	17 52			17 52	18 52			19 39	19 39						21 39	9 39	12 39	14 39	
Ellwangen Bahnhof	ab				17 08	17 08												11 08	13 08	
Crailsheim Bahnhof	an				17 23	17 23												11 23	13 23	
Ellwangen, Schloßvorstadt																				
Ellwangen, Südtangente																				
Ellwangen, Schulzentrum	16 25																			
Ellwangen, Haller Straße 57																				

**S an Schultagen**  
**F in den Ferien und an schulfreien Tagen**  
**1KB8** Kleinbus 8 Sitze  
**153** über Ellwangen-Neunheim Kaufland.  
**137a** Durchgehender Schnellbus von Aalen nach Birkenzell, Stöttlen, Wört und Ellenberg

**199BW** Bus fährt bei Bedarf über Segringen Abzw. und Wolfertsbrunn nach Wört. Hält bei Bedarf nur zum Ausstieg  
**98** fährt Haltestellen in anderer Reihenfolge an  
**99** Weitere Haltestellen:

Dinkelsbühl-Wolfertsbrunn, Dorfhaus  
 Dinkelsbühl-Wolfertsbrunn, Siedlung  
 Ellw.-Beersbach, Aussiedlerhof  
 Ellwangen-Süßhof, Abzw.  
 Ellenberg-Schmalenbach, Abzw.  
 Ellenberg-Birnhäusle  
 Ellenberg-Ziegelhütte  
 Ellenberg-Georgenstadt  
 Ellenberg-Althueb/Neuhueb

Ellwangen-Neunheim, Kaufland  
 Ellwangen-Neunheim, Fa. Ivoclar  
 Ellw.-Neunheim, Gasthaus Hasen  
 Ellw.-Obere Neunheimer Steige  
 Ellwangen, Schloßvorstadt