

Gültig ab 26.02.2023

- ohne Gewähr -

7867  **Ellwangen - Unterdeufstetten - Stöttlen - Wört - Dinkelsbühl** **→ 7867**






Friedrich Müller Omnibusunternehmen GmbH, Beinstraße 5, 73430 Aalen, ☎ (07361) 8064-112, www.fmobus.de

Alle Haltestellen sind Bedarfshaltestellen

Es gilt die Ferienordnung von Baden-Württemberg.

Am 06.01., Fronleichnam und 01.11. Verkehr wie Sonn- und Feiertag.

Anschlußlinien: 7867/1 Ellenberg-Georgenstadt/Elberg, 7871 Wört-Grobenhof, 7867/8 Stöttlen-Gaxhardt-Dambach

	Montag - Freitag																			
Fahrtnummer	7867 005	7867 007	7867 011	7867 017	7867 029	7867 035	7867 041	7871 222	7867 059	7867 065	7867 071	7867 077	7867 083	7867 089	7867 095	7871 246	7867 101	7867 107	7867 113	7867 119
Verkehrsbeschränkungen	S	F		S	S	S	F	S	S		S	S			S	S	S	S	S	S
Anmerkungen	99		99		99	137 99		1KB8 99	99	99		99		99	99	1KB8 99	108 99		99	99
Ellwangen, Schulzentrum												7 47								
 Crailsheim Bahnhof	ab		5 09	5 09				6 31				7 47	8 35							
 Ellwangen Bahnhof	an		5 26	5 26				6 45					8 49							
 Stuttgart Bahnhof	ab					4 47						5 47	8 08		10 08		10 08		10 20	
 Aalen Bahnhof	ab					5 59						7 09	8 59		10 57		10 57		11 29	
 Ellwangen Bahnhof	an					6 16						7 29	9 09		11 07		11 07		11 46	
Ellwangen, ZOB Haltestelle 12			5 50	6 00		6 33		6 50				7 42	9 15		11 20		11 36		12 07	
Ellwangen, Schloßvorstadt												7 52	9 18		11 23		11 38			
Ellw., Dämlerstr./Griechen-Siedlung				6 02		6 35						7 52	9 17		11 22				12 09	
Ellwangen, Schönenbergstraße				6 03		6 36						7 54	9 18		11 23				12 10	
Ellwangen-Schönenberg												7 54	9 20		11 25		11 43		12 12	
Ellw.-Rattstadt, Brühlstraße	5,00	5,06									7,30		9,18		11,25				12,12	
Ellwangen-Rattstadt, Härdtstr.			5,55										9,20						12,12	
Ellwangen-Eigenzell, Abzw.	5,02	5,08		6,05		6,38		6,55		7,31	7,56		9,21		11,26		11,44		12,13	
Ellwangen-Eigenzell, Gärtnerei					6,30	6,38		6,55		7,31	7,56		9,21		11,26		11,44		12,13	
Ellenberg-Rothof, Abzw.	5,03	5,09		6,06		6,39		6,56		7,33	7,58		9,25		11,30		11,48		12,17	
Ellenberg-Muckental, Abzw.	5,04	5,10		6,07		6,40		6,57		7,34	7,59		9,27		11,31		11,49		12,18	
Ellenberg, Rathaus	5,08	5,14		6,11		6,44		7,00	7,14	8,03		9,31			11,35		11,53		12,22	
Ellenberg, Siedlung	5,09	5,15		6,12		6,45		7,01	7,15	8,04		9,32	9,55		11,36		11,54		12,23	12,23
Ellenberg-Breitenbach, Abzw.		5,17		6,14		6,38	6,47	7,03					9,57		12,04				12,26	12,26
Ellenberg-Dietlesmühle, Abzw.																	11,57		12,26	12,26
Ellenberg-Breitenbach																	12,05		12,28	12,28
Ficht-Matzenbach, Kirchplatz													10,09						12,32	12,32
Ficht-Matzenbach, Gasthaus Gr. Baum													10,08						12,33	12,33
Ficht-Unterdeufstetten, Marktstr.													10,06						12,35	12,35
Ficht-Unterdeufstetten, Post													10,05						12,36	12,36
Ficht-Unterdeufstetten, Kapellenstr.													10,04							
Wört-Schönbronn Ort					6 28			6 44								12 10		12 05		
Ellenberg-Bautzenhof		5 18		6 15	6 32	6 39	6 48	6 50	7 04					9 59		12 05	12 14		12 27	12 41
Ellenberg-Gerhof, Abzw.		5 19		6 16	6 31	6 40	6 49	6 49	7 05					10 00		12 12	12 11		12 28	12 40
Ellenberg-Gerhof, Ort								6 48						10 01		12 11			12 39	12 39
Wört-Aumühle, Abzw		5 20		6 17		6 41	6 50		7 06			8 08							12 29	12 31
Wört-Konradsbronn					6 38	6 42	6 51	6 53	7 08			8 08			12 02				12 35	12 35
Wört Hauptstraße		5 21		6 18	6 40	6 42	6 51	6 55	7 08										12 31	12 31
Wört, Rathaus	5 22	5 22	6 17	6 19	6 43	6 43	6 52	6 57	7 09	7 35		8 11	9 44		11 50	11 59		12 14	12 32	
Wört-Hirschhof, Abzw.	5 20		6 15										9 42		11 48					
Wört-Spitalhof, Abzw	5 20		6 15										9 42		11 48					
Ellwangen-Steigberg, Abzw.			5 58			6 45		7 10					9 42		11 48					
Ellwangen-Hardt			5 59																	
Ellwangen-Hiribach, Abzw.			6 00																	
Ellwangen-Hofstetten			6 01																	
Ellwangen-Beersbach			6 02			6 56														
Ellwangen-Kraßbronn, Abzw.			6 03			6 55														
Stöttlen-Birkenzell, Kirche			6 04																	
Stöttlen-Birkenzell, Ellwanger Str.						6 53														
Ellenberg-Hintersteinbach	5 15		6 08						7 18				9 36		11 40					
Stöttlen-Tragenroden, Ort			6 06			6 51														
Stöttlen-Tragenroden, Abzw	5 16		6 09			6 50			7 19				9 37		11 41					
Stöttlen, Grundschule						6 48			7 20				9 39		11 43					
Stöttlen, St. Leonhards-Platz	5 18		6 12			6 48			7 14	7 21			9 39		11 43					
Stöttlen-Kreuthof, Abzw						6 47			7 12				9 40							
Wört-Mittelmeizen, Abzw						6 46							9 40							
Wört, Industriestraße		5 23		6 20	6 45		6 53		7 36		8 13		9 45						12 15	
Wört-Dürenstetten		5 25		6 22	6 47		6 55		7 38		8 15		9 47						12 17	
Dinkelsbühl-Langensteinbach, Abzw.		5 26		6 25	6 49		6 58		7 39		8 16		9 48						12 18	
Dinkelsbühl-Hohenschwärz, Abzw		5 27		6 26	6 50		6 59		7 40		8 17		9 49						12 19	
Dinkelsbühl-Holzapfelshof		5 27		6 27	6 51		7 00		7 40		8 18		9 50						12 20	
Dinkelsbühl, Gymnasium									7 48				98							
Dinkelsbühl, ZOB Bussteig 4	○	5 32		6 32	6 55		7 05		7 45		8 22		9 55						12 24	

- S** an Schultagen in den Ferien und an schulfreien Tagen
- F** Kleinbus 8 Sitze über Alt/Neuhueb
- 1KB8** Durchgehender Schnellbus von Eigenzell, Ellenberg, Wört, Stöttlen, Birkenzell nach Aalen. Hält bei Bedarf nur zum Aussteigen
- 108** fährt Haltestellen in anderer Reihenfolge an
- Weitere Haltestellen:** Ellwangen-Süßhof, Abzw. Ellw.-Beersbach, Aussiedlerhof
- Ellenberg-Althueb/Neuhueb
- Ellenberg-Georgenstadt
- Ellenberg-Ziegelhütte
- Ellenberg-Birnhäuserle
- Ellenberg-Schmalenbach, Abzw.

Gültig ab 26.02.2023

- ohne Gewähr -

7867 Ellwangen - Unterdeufstetten - Stöttlen - Wört - Dinkelsbühl → 7867






Friedrich Müller Omnibusunternehmen GmbH , Beinstraße 5, 73430 Aalen, ☎ (07361) 8064-112, www.fmobus.de

Alle Haltestellen sind Bedarfshaltestellen

Es gilt die Ferienordnung von Baden-Württemberg.

Am 06.01., Fronleichnam und 01.11. Verkehr wie Sonn- und Feiertag.

Anschlußlinien: 7867/1 Ellenberg-Georgenstadt/Eiberg, 7871 Wört-Grobenhof, 7867/8 Stöttlen-Gaxhardt-Dambach

Fahrtnummer	Montag - Freitag																						
	7867 125	7871 264	7871 266	7867 131	7867 137	7867 143	7867 149	7867 155	7867 161	7867 186	7867 167	7867 173	7867 190	7871 276	7871 282	7867 185	7867 191	7867 197	7867 203	7867 209	7867 215	7867 221	7867 792
Verkehrsbeschränkungen	S	S	S	F	F	S	S	S	S	S	S	S	S	S	S	S	S	S	S	S	S	S	S
Anmerkungen		1KB8 99	99	99	99			104 199WS		99	99			1KB8 99	99	99			104 99	99	99		
Ellwangen, Schulzentrum	12 00											12 50	12 52										
 Crailsheim Bahnhof	ab					11 52	11 52					12 35	12 35			12 35					14 35		
 Ellwangen Bahnhof	an					12 09	12 09					12 49	12 49			12 49					14 49		
 Stuttgart Bahnhof	ab	10 20		10 20								11 20	11 20			11 20	12 08	12 08				13 20	
 Aalen Bahnhof	ab	11 29		11 29								12 27	12 27			12 27	12 57	12 57				14 27	
 Ellwangen Bahnhof	an	11 46		11 46								12 46	12 46			12 46	13 07	13 07				14 46	
Ellwangen, ZOB Haltestelle 12	12 07			12 10		12 30	12 30					12 55	13 00			13 10	13 20	13 20			15 00		
Ellwangen, Schloßvorstadt																							
Ellw., Dämlerstr./Griechen-Siedlung																							
Ellwangen, Schönenbergstraße	12 09			12 12		12 32	12 33					12 57	13 02				13 22				15 02		
Ellwangen-Schönenberg	12 10			12 13		12 33	12 35					12 58	13 03			13 16	13 23	13 27			15 03		
Ellw.-Rattstadt, Brühlstraße	12 12			12 15		12 35	12 37					13 01	13 05				13 25	13 29			15 05		
Ellwangen-Rattstadt, Hardtstr.	12 13					12 36						13 02					13 26						
Ellwangen-Eigenzell, Abzw.				12 16		12 38							13 06			13 18		13 30			15 06		
Ellwangen-Eigenzell, Gärtnerei				12 17		12 40							13 07				13 31				15 07		
Ellenberg-Rothof, Abzw.				12 20		12 43							13 10			13 19		13 34			15 10		
Ellenberg-Muckental, Abzw.				12 21		12 44							13 11			13 20		13 35			15 11		
Ellenberg, Rathaus				12 25		12 48		12 54					13 15				13 40				15 15		
Ellenberg, Siedlung				12 26	12 26	12 50	12 55						13 16				13 41	13 41	15 17	15 17		15 17	
Ellenberg-Breitenbach, Abzw.				12 29		12 53							13 18			13 26		13 44	15 20	15 20		15 20	
Ellenberg-Dietlesmühle, Abzw.				12 29												13 26					15 20		
Ellenberg-Breitenbach				12 31			13 00									13 28			13 48	15 22	15 22		
Ficht.-Matzenbach, Kirchplatz				12 35			13 04									13 32			13 52	15 26	15 26		
Ficht.-Matzenbach, Gasthaus Gr. Baum				12 36		12 36	13 05									13 33			13 53	15 27	15 27		
Ficht.-Unterdeufstetten, Marktstr.				12 38			13 07									13 34			13 55	15 29	15 29		
Ficht.-Unterdeufstetten, Post				12 39			13 08									13 35			13 56	15 30	15 30		
Ficht.-Unterdeufstetten, Kapellenstr.																							
Wört-Schönbrunn Ort			12 58					13 16	12 58						13 40				98				
Ellenberg-Bautzenhof				12 44		12 54						13 19						13 45	14 06	15 21	15 35		
Ellenberg-Gerhof, Abzw.			12 51		12 43	12 55						13 20						13 46	14 00	15 22	15 34		
Ellenberg-Gerhof, Ort			12 51		12 42													13 47	13 59	15 23	15 33		
Wört-Aumühle, Abzw			12 50				12 56					13 21						13 47		15 23			
Wört-Konradsbrunn		12 51																13 49		15 26			
Wört Hauptstraße			12 49				13 01		13 07					13 34				13 50		15 27	15 27	16 00	
Wört, Rathaus	12 40	12 48	12 48	12 37			13 01		13 07			13 25	13 23	13 25	13 32	13 32		13 48	13 50		15 27	16 00	
Wört-Hirschhof, Abzw.	12 38			12 36								13 23					13 47				15 25	15 25	
Wört-Spitalhof, Abzw	12 38			12 36								13 23					13 47				15 25	15 25	
Ellwangen-Steigberg, Abzw.	12 16					12 39						13 05					13 29			15 29	15 25		
Ellwangen-Hardt	12 18					12 41						13 07					13 30						
Ellwangen-Hirfbach, Abzw.	12 19					12 42						13 08					13 31						
Ellwangen-Hofstetten	12 20					12 43						13 09					13 32						
Ellwangen-Beersbach	12 22					12 45						13 11					13 34						
Ellwangen-Kraßbrunn, Abzw.	12 23					12 46						13 12					13 35						
Stöttlen-Birkenzell, Kirche						12 49						13 14					13 38						
Stöttlen-Birkenzell, Ellwanger Str.	12 26																						
Ellenberg-Hintersteinbach	12 31			12 30					13 24								98			15 36			
Stöttlen-Tragenroden, Ort	12 28					12 51						13 16					13 40						
Stöttlen-Tragenroden, Abzw	12 32			12 31		12 52						13 17					13 42						
Stöttlen, Grundschule	12 34			12 33		12 54						13 20	13 20				13 44			15 32	15 22		
Stöttlen, St. Leonhards-Platz	12 34											13 20	13 20										
Stöttlen-Kreuthof, Abzw	12 35			12 34								13 21					13 45			15 31	15 23		
Wört-Mittelmeizen, Abzw	12 37											13 22					13 46			15 30	15 24		
Wört, Industriestraße	12 41			12 39					13 08					13 26					13 51		15 28	16 01	
Wört-Dürenstetten	12 43			12 42					13 10				13 27						13 53		15 30	16 02	
Dinkelsbühl-Langensteinbach, Abzw.	12 45			12 43					13 11				13 29						13 54		15 31	16 04	
Dinkelsbühl-Hohenschwärz, Abzw	12 46			12 44					13 12				13 30						13 55		15 32	16 05	
Dinkelsbühl-Holzapfelshof	12 47			12 45					13 13				13 31						13 56		15 33	16 06	
Dinkelsbühl, Gymnasium	98			98									98						98		98		
Dinkelsbühl, ZOB Bussteig 4	○ 12 55			12 50				13 25	13 18				13 36					14 00			15 41	16 10	

S an Schultagen in den Ferien und an schulfreien Tagen
F Kleinbus 8 Sitze
1KB8 Bei Bedarf über Alt/Neuhueb
104
S Bus fährt über Wolfertsbrunn und Segringen nach Dinkelsbühl. Hält bei Bedarf nur zum Aussteigen
99 fährt Haltestellen in anderer Reihenfolge an
Weitere Haltestellen: Ellwangen-Süßhof, Abzw. Ellw.-Beersbach, Aussiedlerhof
 Ellenberg-Althueb/Neuhueb
 Ellenberg-Georgenstadt
 Ellenberg-Ziegelhütte
 Ellenberg-Birnhäule
 Ellenberg-Schmalenbach, Abzw.

Gültig ab 26.02.2023

- ohne Gewähr -

7867

Ellwangen - Unterdeufstetten - Stöttlen - Wört - Dinkelsbühl

→ 7867

Friedrich Müller Omnibusunternehmen GmbH, Beinstraße 5, 73430 Aalen, ☎ (07361) 8064-112, www.fmobus.de

Alle Haltestellen sind Bedarfshaltestellen

Es gilt die Ferienordnung von Baden-Württemberg.

Am 06.01., Fronleichnam und 01.11. Verkehr wie Sonn- und Feiertag.

Anschlußlinien: 7867/1 Ellenberg-Georgenstadt/Elberg, 7871 Wört-Grobenhof, 7867/8 Stöttlen-Gaxhardt-Dambach

Fahrnummer	Montag - Freitag															Samstag							
	7867 233	7867 239	7867 245	7867 251	7867 257	7867 263	7867 276	7867 269	7867 275	7867 281	7867 287	7867 293	7867 295	7867 299	7867 305	7867 311	7867 317	7867 321	7867 405	7867 415	7867 451		
Verkehrsbeschränkungen	S	F	S	S	S				S	S	S	F	S	S									
Anmerkungen				104					104								1KB8						
Ellwangen, Schulzentrum	15 45		15 45			16 40																	
Crailsheim Bahnhof ab																18 35	19 52						
Ellwangen Bahnhof an																18 49	20 09						
Stuttgart Bahnhof ab	14 20	14 20	14 20						15 20		16 08					17 20	18 20			8 20	10 20		
Aalen Bahnhof ab	15 27	15 27	15 27						16 29		16 57					18 27	19 29			9 27	11 29		
Ellwangen Bahnhof an	15 44	15 44	15 44						16 46		17 07					18 44	19 44			9 44	11 46		
Ellwangen, ZOB Haltestelle 12	15 53	15 55	15 55			16 45			16 52		17 30					18 50	20 12			7 00	10 00	12 00	
Ellwangen, Schloßvorstadt																							
Ellw., Dämlerstr./Griechen-Siedlung			15 58						16 55														
Ellwangen, Schönenbergstraße	15 55	15 57				16 47					17 32					18 52	20 14			7 02	10 02	12 02	
Ellwangen-Schönenberg	15 56	15 58	16 01			16 48			16 59		17 33					18 53	20 15			7 03	10 03	12 03	
Ellw.-Rattstadt, Brühlstraße	15 58	16 00	16 03						17 01		17 35					18 55	20 17			7 05	10 05	12 05	
Ellwangen-Rattstadt, Hårdtstr.	15 59																						
Ellwangen-Eigenzell, Abzw.		16 01	16 04			16 50			17 02		17 36					18 57	20 18			7 06	10 06	12 06	
Ellwangen-Eigenzell, Gärtnerei		16 02	16 05						17 03		17 37					18 58					7 07	10 07	12 07
Ellenberg-Rothof, Abzw.		16 05	16 08			16 51			17 05		17 40					19 01	20 19				7 08	10 08	12 08
Ellenberg-Muckental, Abzw.		16 07	16 09			16 52			17 06		17 41					19 02	20 20				7 08	10 10	12 10
Ellenberg, Rathaus		16 11	16 14			16 55			17 09		17 45					19 06	20 24				7 12	10 14	12 14
Ellenberg-Siedlung		16 12	16 15	16 16		16 56			17 10		17 46	17 47	17 47			19 07	19 07	20 25			7 13	10 15	12 15
Ellenberg-Breitenbach, Abzw.			16 17			16 58			17 12		17 48	17 50	17 50				98	20 27			7 15	10 32	12 32
Ellenberg-Dietlesmühle, Abzw.												17 50	17 50				98						
Ellenberg-Breitenbach				16 24						17 18		17 52	17 52				98						
Ficht.-Matzenbach, Kirchplatz				16 28						17 22		17 56	17 56				98						
Ficht.-Matzenbach, Gasthaus Gr. Baum				16 29						17 23		17 57	17 57				98						
Ficht.-Unterdeufstetten, Marktstr.				16 31						17 25		17 59	17 59				98						
Ficht.-Unterdeufstetten, Post				16 32						17 26		18 00					98						
Ficht.-Unterdeufstetten, Kapellenstr.																							
Wört-Schönbronn Ort				98						98			98										
Ellenberg-Bautzenhof			16 18	16 42		16 59			17 13	17 34	17 49	18 05					20 28			7 16	10 31	12 31	
Ellenberg-Gerhof, Abzw.			16 19	16 36		17 00			17 14	17 33	17 50	18 04					20 29			7 17	10 30	12 30	
Ellenberg-Gerhof, Ort				16 35						17 32		18 03											
Wört-Aumühle, Abzw.			16 20			17 01			17 15		17 51							20 30			7 18	10 29	12 29
Wört-Konradsbronn																							
Wört Hauptstraße			16 22			17 02			17 17		17 53							20 31			7 20	10 27	12 27
Wört, Rathaus	16 24	16 24	16 24			16 41	17 03		17 18		17 50	17 54			17 55	18 40	19 19			7 21	10 26	12 26	
Wört-Hirschhof, Abzw.	16 22	16 22			16 39					17 49						18 38	19 17					10 24	12 24
Wört-Spitalhof, Abzw.	16 22	16 22			16 39				17 20		17 49	17 56				18 38	19 17			7 22	10 24	12 24	
Ellwangen-Steigberg, Abzw.	16 02																						
Ellwangen-Hardt	16 04																						
Ellwangen-Hiribach, Abzw.	16 05																						
Ellwangen-Hofstetten	16 06																						
Ellwangen-Beersbach	16 08								17 36														
Ellwangen-Kraßbronn, Abzw.	16 09																						
Stöttlen-Birkenzell, Kirche	16 11								17 34														
Stöttlen-Birkenzell, Ellwanger Str.																							
Ellenberg-Hintersteinbach	98	16 16																			7 29	10 18	12 18
Stöttlen-Tragenroden, Ort	16 13							17 31															
Stöttlen-Tragenroden, Abzw.	16 15	16 17																					
Stöttlen, Grundschule																							
Stöttlen, St.-Leonhards-Platz	16 18	16 19			16 36		17 27	17 24			17 46	18 00				18 35	19 14				7 26	10 21	12 21
Stöttlen-Kreuthof, Abzw.	16 19	16 20			16 37				17 23		17 47	17 59				18 36	19 15				7 25	10 22	12 22
Wört-Mittelmeizen, Abzw.	16 21				16 38				17 21		17 48	17 57				18 37					7 23	10 23	12 23
Wört, Industriestraße		16 25	16 26			16 42	17 04						17 56			19 21	20 33						
Wört-Dürrenstetten		16 27	16 28			16 44	17 06						17 58			19 23	20 35						
Dinkelsbühl-Langensteinbach, Abzw.		16 28	16 30			16 45	17 07						17 59			19 25	20 36						
Dinkelsbühl-Hohenschwärz, Abzw.		16 29	16 31			16 46	17 08						18 00			19 26	20 37						
Dinkelsbühl-Holzapfelshof		16 30	16 32			16 47	17 09						18 01			19 26	20 38						
Dinkelsbühl, Gymnasium		98	98													98							
Dinkelsbühl, ZOB Bussteig 4		16 35	16 40			16 51	17 13						18 25	18 06		19 30	20 42						

S **an Schultagen**
F **in den Ferien und an schulfreien Tagen**
1KB8 Kleinbus 8 Sitze
104 Bei Bedarf über Alt/Neuhueb

Hält bei Bedarf nur zum Aussteigen
fährt Haltestellen in anderer Reihenfolge an
Weitere Haltestellen:
Ellwangen-Sußhof, Abzw.
Ellw.-Beersbach, Aussiedlerhof
Ellenberg-Altshueb/Neuhueb

Ellenberg-Georgenstadt
Ellenberg-Ziegelhütte
Ellenberg-Birnhaütle
Ellenberg-Schmalenbach, Abzw.



Dinkelsbühl - Wört - Unterdeufstetten - Stöttlen - Ellwangen



Friedrich Müller Omnibusunternehmen GmbH, Beinstraße 5, 73430 Aalen, ☎ (07361) 8064-112, www.fmobus.de

Alle Haltestellen sind Bedarfshaltestellen.

Es gilt die Ferienordnung von Baden-Württemberg.

Am 06.01., Fronleichnam und 01.11. Verkehr wie Sonn- und Feiertag.

Anschlußlinien: 7867/1 Ellenberg-Georgenstadt/Elberg, 7871 Wört-Grobenhof, 7867/8 Stöttlen-Gaxhardt-Dambach.

Table with columns for departure times and stops, including a 'Montag - Freitag' header. Rows list stops like Dinkelsbühl, Stöttlen, and Ellwangen with corresponding arrival and departure times.

S an Schultagen in den Ferien und an schulfreien Tagen
F Kleinbus 8 Sitze Durchgehender Schnellbus von Ellenberg, Wört, Stöttlen, Birkenzell nach Aalen

199DU An Schultagen durchgehender Bus nach Unterschneidheim. fährt Haltestellen in anderer Reihenfolge an
Weitere Haltestellen:

Dinkelsbühl-Wolfertsbronn, Dorfhaus Dinkelsbühl-Wolfertsbronn, Siedlung Ellw.-Beersbach, Aussiedlerhof Ellwangen-Süßhof, Abzw. Ellenberg-Schmalenbach, Abzw. Ellenberg-Birnhäusle Ellenberg-Ziegelhütte

Ellenberg-Georgenstadt Ellenberg-Althueb/Neuhub Ellwangen-Neunheim, Kaufland Ellwangen-Neunheim, Fa. Ivoclar Ellw.-Neunheim, Gasthaus Hasen Ellw., Obere Neunheimer Steige Ellwangen, Schloßvorstadt



Dinkelsbühl - Wört - Unterdeufstetten - Stöttlen - Ellwangen



Friedrich Müller Omnibusunternehmen GmbH, Beinstraße 5, 73430 Aalen, ☎ (07361) 8064-112, www.fmobus.de

Alle Haltestellen sind Bedarfshaltestellen.

Es gilt die Ferienordnung von Baden-Württemberg.

Am 06.01., Fronleichnam und 01.11. Verkehr wie Sonn- und Feiertag.

Anschlußlinien: 7867/1 Ellenberg-Georgenstadt/Elberg, 7871 Wört-Grobenhof, 7867/8 Stöttlen-Gaxhardt-Dambach.

Fahrtnummer	Montag - Freitag																							
	7867 120	7867 126	7867 132	7867 138	7867 140	7867 144	7867 150	7867 174	7867 149	7867 156	7867 162	7867 788	7867 164	7867 168	7867 180	7867 186	7867 282	7867 210	7867 198	7867 204	7867 216	7867 222	7867 228	
Verkehrsbeschränkungen		S			S	S	S	S	S	S	S	S	S	S	F	S	S	S	S	S	S	S	S	S
Anmerkungen	☐		1KB8	153 ☐			☐				☐				☐	☐			137a ☐	☐	☐		☐	
Dinkelsbühl, ZOB Bussteig 4	7 46	8 23		9 56	11 13						12 25				12 59	12 59	13 19	13 39					14 01	
Dinkelsbühl, Gymnasium	7 48	8 25		9 58	11 15						12 27				13 02	13 02	13 21	13 41					14 04	
Dinkelsbühl-Holzapfelhof	7 50	8 27		10 00	11 17						12 28				13 04	13 05	13 22	13 42					14 07	
Dinkelsbühl-Hohenschwartz, Abzw.	7 51	8 28		10 01	11 18						12 29				13 06	13 06	13 23	13 43					14 08	
Dinkelsbühl-Langensteinbach, Abzw.	7 52	8 29		10 02	11 19						12 30				13 07	13 07	13 24	13 44					14 09	
Wört-Dürrenstetten	7 54	8 31		10 04	11 21						12 32				13 09	13 09	13 26	13 46					14 11	
Wört, Industriestraße	7 56	8 33		10 06	11 23						12 34				13 11	13 11	13 28	13 48					14 13	
Stöttlen, St.-Leonhards-Platz	8 02			10 13		11 45						12 41		12 54	13 20	13 20			13 45				14 20	
Stöttlen-Tragenroden, Abzw.				10 15										12 56	13 22	13 22			13 44				14 22	
Ellenberg-Hintersteinbach	8 04			10 16											13 24	13 24							14 23	
Stöttlen-Tragenroden, Ort	8 05													12 57					13 43				14 26	
Stöttlen-Birkenzell, Kirche														12 59						13 41			14 27	
Stöttlen-Birkenzell, Ellwanger Str.																				13 39			14 28	
Ellwangen-Kraßbronn, Abzw.																				13 38			14 30	
Ellwangen-Beersbach																							14 32	
Ellwangen-Holstetten																							14 33	
Ellwangen-Hirzbach, Abzw.																							14 35	
Ellwangen-Hardt																							14 36	
Ellwangen-Steigberg, Abzw.																							14 38	
Stöttlen-Kreuthof, Abzw.	8 01			10 12		11 46						12 39			13 18	13 18			13 46				14 19	
Wört-Mittelmeizen, Abzw.				10 10		11 47						12 38							13 47				14 18	
Wört-Spitalhof, Abzw.	7 59			10 09		11 48						12 37			13 15	13 15			13 48				14 17	
Wört-Hirschhof, Abzw.						11 48													13 50				14 18	
Wört, Rathaus	7 57	8 34		10 07	11 25	11 50					12 32	12 35	12 36		13 13	13 13	13 32	13 50					14 15	
Wört, Hauptstraße					11 26	11 51													13 51				14 26	
Wört-Konradsbronn											12 35												15 26	
Wört-Aumühle, Abzw.					11 28	11 52													13 53				14 27	
Ellenberg-Gerhof, Abzw.					11 29	11 54	12 12							12 40					13 54	14 00			14 28	
Ellenberg-Bautzenhof					11 29	11 55	12 14							12 41					13 54	14 06			14 29	
Ellenberg-Gerhof, Ort														12 39									15 21	
Wört-Schönbronn, Ort																	13 40							
Ficht-Unterdeufstetten, Kapellenstr.			10 04																					
Ficht-Unterdeufstetten, Schule																								
Ficht-Unterdeufstetten, Post			10 05																			13 56		
Ficht-Unterdeufstetten, Marktstr.			10 06					12 09														13 55		
Ficht-Matzenbach, Gasthaus Gr. Baum			10 08					12 11														13 53		
Ficht-Matzenbach, Kirchplatz			10 09					12 12														13 52		
Ellenberg-Breitenbach			10 12					12 15														13 48		
Ellenberg-Breitenbach, Abzw.			10 14					12 16	12 17													13 48		
Ellenberg, Siedlung	8 12		10 17	10 20	11 33	12 01	12 19	12 20				12 39		12 45		13 26	13 26			13 55	14 08		14 30	
Ellenberg, Rathaus	8 13			10 21	11 34	12 02						12 40				13 27	13 27			13 58	14 12		14 32	
Ellenberg-Muckental, Abzw.	8 16			10 24	11 37	12 05						12 42				13 30	13 30			13 59	14 14		14 36	
Ellenberg-Rothof, Abzw.	8 17			10 25	11 38	12 06						12 43				13 32	13 32				14 16		14 37	
Ellwangen-Eigenzell, Gärtnerei	8 20			10 28												13 35	13 35				14 17		14 37	
Ellwangen-Eigenzell, Abzw.	8 21			10 29	11 39	12 07						12 44				13 35	13 35				14 20		15 48	
Ellwangen-Rattstadt, Hardtstr.															13 36	13 36				14 21		14 38		
Ellwangen-Rattstadt, Brühlstraße	8 23			10 30	11 40	12 08						12 45			13 09						14 21	14 39	15 49	
Ellwangen-Schönenberg	8 25				11 41	12 09						12 47			13 10	13 37	13 37			14 22		14 39	15 50	
Ellwangen, Schönenbergstraße					11 42	12 10						12 48			13 12	13 39	13 39			14 24	14 41		14 41	
Ellwangen, Schloßsteige					11 43	12 11						12 49			13 13	13 41				14 25	14 42		14 42	
Ellw., Daimlerstr./Rot-Kreuz-Siedlung	8 27									12 25					13 15		13 42			14 26	14 43		14 43	
Ellwangen, Mittelhofschule	8 28														13 16		13 43			14 27	14 44		14 44	
Ellwangen, ZOB	8 32			10 45	11 45	12 13					12 28	12 53			13 18	13 43				14 30	14 46		14 46	
Ellwangen, ZOB Haltestelle 13	○																							
Ellwangen, ZOB Haltestelle 2																								
Ellwangen, Schloßvorstadt																								
Ellwangen, Südtangente																								
Ellwangen, Schulzentrum																13 52								
Ellwangen, Haller Straße 57																								

S an Schultagen
F in den Ferien und an schulfreien Tagen
1KB8 Kleinbus 8 Sitze
153 über Ellwangen-Neunheim Kaufland.

137a Durchgehender Schnellbus von Aalen nach Birkenzell, Stöttlen, Wört und Ellenberg fährt Haltestellen in anderer Reihenfolge an
Weitere Haltestellen:

Dinkelsbühl-Wolfertsbronn, Dorfhaus
Dinkelsbühl-Wolfertsbronn, Siedlung
Ellw.-Beersbach, Aussiedlerhof
Ellwangen-Süßhof, Abzw.
Ellenberg-Schmalenbach, Abzw.
Ellenberg-Birnhäusle
Ellenberg-Ziegelhütte

Ellenberg-Georgenstadt
Ellenberg-Altshueb/Neuhueb
Ellwangen-Neunheim, Kaufland
Ellwangen-Neunheim, Fa. Ivoclar
Ellw.-Neunheim, Gasthaus Hasen
Ellw., Obere Neunheimer Steige
Ellwangen, Schloßvorstadt

Gültig ab 26.02.2023

- ohne Gewähr -



Dinkelsbühl - Wört - Unterdeufstetten - Stöttlen - Ellwangen



Friedrich Müller Omnibusunternehmen GmbH, Beinstraße 5, 73430 Aalen, ☎ (07361) 8064-112, www.fmobus.de

Alle Haltestellen sind Bedarfshaltestellen.

Es gilt die Ferienordnung von Baden-Württemberg.

Am 06.01., Fronleichnam und 01.11. Verkehr wie Sonn- und Feiertag.

Anschlußlinien: 7867/1 Ellenberg-Georgenstadt/Elberg, 7871 Wört-Grobenhof, 7867/8 Stöttlen-Gaxhardt-Dambach.

Table with columns for Fahrtnummer, Verkehrsbeschränkungen, Anmerkungen, and time slots for Montag-Freitag and Samstag. Rows list various bus stops like Dinkelsbühl, Stöttlen, and Ellwangen.

- S an Schultagen
S104 Mo, Di, Do an Schultagen
F in den Ferien und an schulfreien Tagen
1KB8 Kleinbus 8 Sitze
153 über Ellwangen-Neunheim Kaufland.

- 137a Durchgehender Schnellbus von Aalen nach Birkenzell, Stöttlen, Wört und Ellenberg. Bus fährt bei Bedarf über Segringen Abzw. und Wolfertsbronn nach Wört. Hält bei Bedarf nur zum Ausstieg

- 98 fährt Haltestellen in anderer Reihenfolge an
Weitere Haltestellen: Dinkelsbühl-Wolfertsbronn, Dorfhaus Dinkelsbühl-Wolfertsbronn, Siedlung Ellw.-Beersbach, Aussiedlerhof Ellwangen-Süßhof, Abzw. Ellenberg-Schmalenbach, Abzw.

- Ellenberg-Birnhäule
Ellenberg-Ziegelhütte
Ellenberg-Georgenstadt
Ellenberg-Althueb/Neuhueb
Ellwangen-Neunheim, Kaufland
Ellwangen-Neunheim, Fa. Ivoclar
Ellw.-Neunheim, Gasthaus Hasen
Ellw., Obere Neunheimer Steige
Ellwangen, Schloßvorstadt