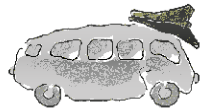


**Montag - Freitag**

LINIE	48	48	48	48	48	42	48	40	48	48	42	48	48	48
VERKEHRSHINWEIS	99	S	SG	F	S	S	S	S	S	F	S	99		
<b>Aalen ZOB (Steig 1)</b>	05.45	06.20	06.27		06.43	06.44	06.45	06.55	07.05	07.05	07.30	07.35	08.05	08.35
- Gd. Torplatz (Steig 1)	05.47	06.22	06.29		06.45	06.46	06.47	06.57	07.07	07.07	07.32	07.37	08.07	08.37
- Cafe Roschmann						06.48					07.34			
- Stadthalle/Limesmuseum						06.49					07.35			
- Silberstraße						06.50					07.36			
- Hochschule/explorhino						06.51					07.37			
- Rombacher Str.						06.51					07.38			
- Garten-/Hofackerstraße								06.59						
- Obere Bahnstraße	05.49	06.24	06.31		06.47		06.49		07.09	07.09		07.39	08.09	08.39
- Heinkelstraße	05.50	06.25	06.32		06.48		06.50		07.10	07.10		07.40	08.10	08.40
- Siemensstraße	05.51	06.26	06.33		06.49		06.51		07.11	07.11		07.41	08.11	08.41
- MB Widmann	05.53	06.28	06.35		06.51		06.53		07.13	07.13		07.43	08.13	08.43
- Carl-Zeiss-Straße	05.54	06.28	06.35		06.51		06.54		07.14	07.14		07.44	08.14	08.44
- Daimlerstraße	05.55	06.29	06.36		06.52		06.55		07.15	07.15		07.45	08.15	08.45
<b>Unterrombach Bottich</b>						06.53					07.40			
- Kirche						06.54					07.41			
- Wieselweg						06.55					07.42			
- Dachsweg						06.55					07.42			
<b>Oberrombach</b>						06.56					07.43			
<b>Raental Vogelsang</b>						06.57					07.44			
<b>Raental</b>						06.57					07.44			
<b>Forst Mitte</b>						06.59					07.46			
- Wendeplatte						07.00					07.47			
<b>Essingen Dauerwanger Straße</b>	05.56	06.30	06.37		06.53		06.56		07.16	07.16		07.46	08.16	08.46
- Bauhaus	05.57	06.31	06.38		06.54		06.58		07.18	07.18		07.48	08.18	08.48
- Stockert	05.59	06.33	06.40		06.56		07.00		07.20	07.20		07.50	08.20	08.50
- Industriegebiet								07.04						
- Industriegebiet						07.02					07.48			
- Krähenbühl	06.01	06.35	06.42		06.58	07.04	07.02	07.06	07.22	07.22	07.50	07.52	08.22	08.52
- Schloßpark	06.02	06.36	06.43		06.59	07.06	07.03	07.07	07.23	07.23	07.51	07.53	08.23	08.53
- Ritter (gegenüber Gasthaus)		06.46					07.05		07.25		07.59			
- Ritter (vor Gasthaus)									07.25	07.53			08.25	08.55
- Tauchenweiler Str.									07.26					
- Aalener Straße		06.43										07.56		
- Albuchstraße		06.45										07.58		
- Rose	06.03		06.44		07.00				07.27					
<b>Lauterburg Hirtenteich</b>	06.08		06.49		07.05				07.32					
- Kirche	06.09		06.50		07.06				07.33					
- Wendeplatte	06.12		06.51	06.54	07.07				07.34					
<b>Bartholomä Stern</b>				07.05	07.11				07.38					
- Hirschgasse				07.06	07.12				07.40					
- Adler				07.07	07.14				07.42					

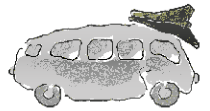
ZEICHENERKLÄRUNG: 99 = Haltestellen werden teilweise in anderer Reihenfolge bedient  
 G = Kurs wird von der Firma Grötzingler gefahren. F = nur an schulfreien Tagen  
 S = nur an Schultagen  
 ◀ = Hält nur zum Aussteigen



**Montag - Freitag**

LINIE	48	48	48	48	48	48	48	48	48	48	42	48	44	48
VERKEHRSHINWEIS	99			99				99			S	S	F 99	S
<b>Aalen ZOB (Steig 1)</b>	08.50	09.10	09.30	09.50	10.10	10.30	10.50	11.10	11.30	11.40	11.40	11.50	12.00	12.10
- Gd. Torplatz (Steig 1)	08.52	09.12	09.32	09.52	10.12	10.32	10.52	11.12	11.32	11.42	11.42	11.52	12.02	12.12
- Cafe Roschmann											11.44			
- Th.-Heuss-Gymnasium													12.10	
- Schubart-Gymnasium													12.15	
- Stadthalle/Limesmuseum											11.45			
- Sicherstraße											11.46			
- Hochschule/explorhino											11.47			
- Rombacher Str.											11.47		12.16	
- Obere Bahnstraße	08.54	09.14	09.34	09.54	10.14	10.34	10.54	11.14	11.34	11.44		11.54		12.14
- Heinkelstraße	08.55	09.15	09.35	09.55	10.15	10.35	10.55	11.15	11.35	11.45		11.55		12.15
- Siemensstraße	08.56	09.16	09.36	09.56	10.16	10.36	10.56	11.16	11.36	11.46		11.56		12.16
- MB Widmann	08.58	09.18	09.38	09.58	10.18	10.38	10.58	11.18	11.38	11.48		11.58		12.18
- Carl-Zeiss-Straße	08.59	09.19	09.39	09.59	10.19	10.39	10.59	11.19	11.39	11.49		11.59		12.19
- Daimlerstraße	09.00	09.20	09.40	10.00	10.20	10.40	11.00	11.20	11.40	11.50		12.00		12.20
<b>Unterrombach Bottich</b>											11.49			
- Kirche											11.50			
- Wieselweg											11.51			
- Dachsweg											11.51			
<b>Oberrombach</b>											11.52			
<b>Raental Vogelsang</b>											11.53			
<b>Raental</b>											11.53			
<b>Forst Mitte</b>											11.55			
- Wendeplatte											11.56			
<b>Essingen Dauerwanger Straße</b>	09.01	09.21	09.41	10.01	10.21	10.41	11.01	11.21	11.41	11.51		12.01		12.21
- Bauhaus	09.03	09.23	09.43	10.03	10.23	10.43	11.03	11.23	11.43	11.53		12.03		12.23
- Stockert	09.05	09.25	09.45	10.05	10.25	10.45	11.05	11.25	11.45	11.55		12.05		12.25
- Industriegebiet													12.22	
- Industriegebiet											11.57			
- Krähenbühl	09.07	09.27	09.47	10.07	10.27	10.47	11.07	11.27	11.47	11.57	11.59	12.07	12.24	12.27
- Schloßpark	09.08	09.28	09.48	10.08	10.28	10.48	11.08	11.28	11.48	11.58	12.03	12.08	12.25	12.28
- Ritter (gegenüber Gasthaus)	09.14			10.14			11.14				12.04	12.14		
- Ritter (vor Gasthaus)		09.30	09.50		10.30	10.50		11.30	11.50	12.00				12.30
- Tauchenweiler Str.											12.05			
- Aalener Straße	09.11			10.11			11.11					12.11	12.32	
- Albuchstraße	09.13			10.13			11.13					12.13	12.34	
- Rose											12.06			
<b>Lauterburg Hirtenteich</b>											12.11			
- Kirche											12.12			
- Wendeplatte											12.13			

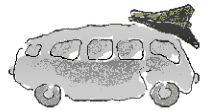
ZEICHENERKLÄRUNG: 99 = Haltestellen werden teilweise in anderer Reihenfolge bedient F = nur an schulfreien Tagen  
 S = nur an Schultagen  
 ◀ = Hält nur zum Aussteigen



**Montag - Freitag**

LINIE	48	48	48	42	42	48	44	48	48	48	48	48	48	48
VERKEHRSHINWEIS	FG	S	F	S	SG	99	S	F	S99	F				99
<b>Aalen Galgenberg Schulen</b>		12.12							13.05					
- ZOB (Steig 1)		12.18	12.30	12.30		12.50	13.00	13.10	13.15	13.20	13.30	13.50	14.10	14.30
- Gd. Torplatz (Steig 1)		12.20	12.32	12.32		12.52	13.02	13.12	13.17	13.22	13.32	13.52	14.12	14.32
- Cafe Roschmann				12.34										
- Th.-Heuss-Gymnasium							13.10							
- Schubart-Gymnasium							13.15							
- Stadthalle/Limesmuseum				12.35										
- Silcherstraße				12.36										
- Hochschule/explorhino				12.37										
- Rombacher Str.				12.37			13.16							
- Obere Bahnstraße		12.22	12.34			12.54		13.14	13.19	13.24	13.34	13.54	14.14	14.34
- Heinkelstraße		12.23	12.35			12.55		13.15	13.20	13.25	13.35	13.55	14.15	14.35
- Siemensstraße		12.24	12.36			12.56		13.16	13.21	13.26	13.36	13.56	14.16	14.36
- MB Widmann		12.26	12.38			12.58		13.18	13.23	13.28	13.38	13.58	14.18	14.38
- Carl-Zeiss-Straße		12.27	12.39			12.59		13.19	13.24	13.29	13.39	13.59	14.19	14.39
- Daimlerstraße		12.28	12.40			13.00		13.20	13.25	13.30	13.40	14.00	14.20	14.40
<b>Unterrombach Bottich</b>				12.39										
- Kirche				12.40										
- Wieselweg				12.40										
- Dachsweg				12.41										
<b>Oberrombach</b>				12.42										
<b>Rauental Vogelsang</b>				12.43										
<b>Rauental</b>				12.44										
<b>Forst Mitte</b>				12.46										
- Wendeplatte				12.47										
<b>Essingen Dauerwanger Straße</b>		12.29	12.41			13.01		13.21	13.26	13.31	13.41	14.01	14.21	14.41
- Bauhaus		12.31	12.43			13.03		13.23	13.28	13.33	13.43	14.03	14.23	14.43
- Stockert		12.33	12.45			13.05		13.25	13.30	13.35	13.45	14.05	14.25	14.45
- Industriegebiet							13.22							
- Industriegebiet				12.48										
- Krähenbühl		12.35	12.47	12.50		13.07	13.24	13.27	13.32	13.37	13.47	14.07	14.27	14.47
- Schloßpark		12.36	12.48	12.51		13.08	13.25	13.28	13.33	13.38	13.48	14.08	14.28	14.48
- Ritter (gegenüber Gasthaus)		12.38		12.53		13.14			13.39	13.40		14.14		
- Ritter (vor Gasthaus)	12.32		12.50					13.30			13.50		14.30	14.50
- Tauchenweiler Str.	12.33	12.39		12.54					13.41	13.41				
- Aalener Straße						13.11	13.29		13.35			14.11		
- Albuschstraße						13.13	13.31		13.37			14.13		
- Rose	12.34	12.40		12.55					13.44	13.42				
<b>Lauterburg Hirtenteich</b>	12.38	12.45		13.00					13.50	13.46				
- Kirche	12.39	12.46		13.01					13.51	13.47				
- Wendeplatte	12.40	12.47		13.03	13.05				13.53	13.48				
<b>Bartholomä Stern</b>	12.44	12.49			13.08				13.58	13.52				
- Hirschgasse	12.45	12.50			13.09				13.59	13.53				
- Adler	12.47	12.52			13.10				14.01	13.55				

ZEICHENERKLÄRUNG: 99 = Haltestellen werden teilweise in anderer Reihenfolge bedient  
 G = Kurs wird von der Firma Grötzinger gefahren. F = nur an schulfreien Tagen  
 S = nur an Schultagen  
 ◀ = Hält nur zum Aussteigen



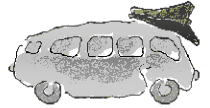
**Montag - Freitag**

LINIE	48	49	48	48	48	48	48	48	48	48	48	48	48	
VERKEHRSHINWEIS	99	Vb2 G			99	S			99		G		99	
<b>Aalen ZOB (Steig 1)</b>	14.50		15.10	15.30	15.50	15.55	16.10	16.30	16.50	17.10		17.30	17.50	18.10
- Gd. Torplatz (Steig 1)	14.52		15.12	15.32	15.52	15.57	16.12	16.32	16.52	17.12		17.32	17.52	18.12
- Obere Bahnstraße	14.54		15.14	15.34	15.54	15.59	16.14	16.34	16.54	17.14		17.34	17.54	18.14
- Heinkelstraße	14.55		15.15	15.35	15.55	16.00	16.15	16.35	16.55	17.15		17.35	17.55	18.15
- Siemensstraße	14.56		15.16	15.36	15.56	16.01	16.16	16.36	16.56	17.16		17.36	17.56	18.16
- MB Widmann	14.58		15.18	15.38	15.58	16.03	16.18	16.38	16.58	17.18		17.38	17.58	18.18
- Carl-Zeiss-Straße	14.59		15.19	15.39	15.59	16.04	16.19	16.39	16.59	17.19		17.39	17.59	18.19
- Daimlerstraße	15.00		15.20	15.40	16.00	16.05	16.20	16.40	17.00	17.20		17.40	18.00	18.20
<b>Essingen Dauerwanger Straße</b>	15.01		15.21	15.41	16.01	16.06	16.21	16.41	17.01	17.21		17.41	18.01	18.21
- Bauhaus	15.03		15.23	15.43	16.03	16.08	16.23	16.43	17.03	17.23		17.43	18.03	18.23
- Stockert	15.05		15.25	15.45	16.05	16.10	16.25	16.45	17.05	17.25		17.45	18.05	18.25
- Krähenbühl	15.07		15.27	15.47	16.07	16.12	16.27	16.47	17.07	17.27		17.47	18.07	18.27
- Schloßpark	15.08	15.10	15.28	15.48	16.08	16.13	16.28	16.48	17.08	17.28		17.48	18.08	18.28
- Ritter (gegenüber Gasthaus)	15.14				16.14				17.14				18.14	
- Ritter (vor Gasthaus)			15.30	15.50			16.30	16.50		17.30	17.31	17.50		18.30
- Tauchenweiler Str.											17.32			
- Aalener Straße	15.11				16.11				17.11				18.11	
- Albuchstraße	15.13				16.13				17.13				18.13	
- Rose		15.12				16.15					17.33			
<b>Lauterburg Hirtenteich</b>		15.17				16.20					17.37			
- Kirche		15.18				16.21					17.38			
- Wendeplatte		15.19				16.22					17.39			
<b>Bartholomä Stern</b>		15.24				16.24					17.43			
- Hirschgasse		15.25				16.25					17.44			
- Adler		15.27				16.27					17.46			

ZEICHENERKLÄRUNG: 99 = Haltestellen werden teilweise in anderer Reihenfolge bedient

G = Kurs wird von der Firma Grötzinger gefahren.

Vb2 = nur montags bis donnerstags an Schultagen S = nur an Schultagen



**Montag - Freitag**

LINIE	48	48	48	48	48	42	42	42	42	44	42
VERKEHRSHINWEIS	G		99								n6
<b>Aalen ZOB (Steig 1)</b>	18.30		18.50	19.10	19.35	20.10	20.35	21.35	22.35	23.40	00.30
- Gd. Torplatz (Steig 1)	18.32		18.52	19.12	19.37	20.11	20.36	21.36	22.36	23.41	00.31
- Cafe Roschmann						20.12	20.37	21.37	22.37	23.42	00.32
- Stadthalle/Limesmuseum						20.13	20.38	21.38	22.38	23.43	00.33
- Silberstraße						20.14	20.39	21.39	22.39	23.44	00.34
- Hochschule/explorhino						20.15	20.40	21.40	22.40	23.45	00.35
- Rombacher Str.						20.16	20.41	21.41	22.41	23.45	00.36
- Obere Bahnstraße	18.34		18.54	19.14	19.39						
- Heinkelstraße	18.35		18.55	19.15	19.40						
- Siemensstraße	18.36		18.56	19.16	19.41						
- MB Widmann	18.38		18.58	19.18	19.43						
- Carl-Zeiss-Straße	18.39		18.59	19.19	19.44						
- Daimlerstraße	18.40		19.00	19.20	19.45						
<b>Unterrombach Bottich</b>						20.17	20.42	21.42	22.42		00.37
- Kirche						20.18	20.43	21.43	22.43		00.38
- Wieselweg						20.19	20.44	21.44	22.44		00.39
- Dachsweg						20.19	20.44	21.44	22.44		00.39
<b>Oberrombach</b>						20.20	20.45	21.45	22.45		00.40
<b>Raumental Vogelsang</b>						20.21	20.46	21.46	22.46		00.41
<b>Raumental</b>						20.22	20.47	21.47	22.47		00.42
<b>Forst Mitte</b>						20.24	20.49	21.49	22.49		00.44
- Wendeplatte						20.25	20.50	21.50	22.50		00.45
<b>Essingen Dauerwanger Straße</b>	18.41		19.01	19.21	19.46						
- Bauhaus	18.43		19.03	19.23	19.48						
- Stockert	18.45		19.05	19.25	19.50						
- Industriegebiet										23.51	
- Industriegebiet						20.26	20.51	21.51	22.51		00.46
- Krähenbühl	18.47		19.07	19.27	19.52	20.27	20.52	21.52	22.52	23.53	00.47
- Schloßpark	18.48		19.08	19.28	19.53	20.28	20.53	21.53	22.53	23.54	00.48
- Ritter (gegenüber Gasthaus)			19.14								
- Ritter (vor Gasthaus)	18.50	18.51		19.30	19.55	20.30	20.55	21.55	22.55	23.57	00.50
- Tauchenweiler Str.		18.52									
- Aalener Straße			19.11								
- Albuchstraße			19.13								
- Rose		18.53									
<b>Lauterburg Hirtenteich</b>		18.57									
- Kirche		18.58									
- Wendeplatte		18.59									
<b>Bartholomä Stern</b>		19.03									
- Hirschgasse		19.04									
- Adler		19.06									

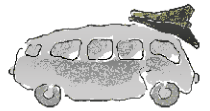
ZEICHENERKLÄRUNG: 99 = Haltestellen werden teilweise in anderer Reihenfolge bedient  
 G = Kurs wird von der Firma Grötzingler gefahren. n6 = nur Nächte Freitag/Samstag  
 ◀ = Hält nur zum Aussteigen



→ Samstag															
LINIE	48	48	48	48	48	48	48	48	48	48	48	48	48	48	
VERKEHRSHINWEIS	99			99			99			99			99		
<b>Aalen ZOB (Steig 1)</b>	06.15	06.45	07.30	08.00	08.30	09.00	09.30	10.00	10.30	11.00	11.30	11.45	12.00	12.30	
- Gd. Torplatz (Steig 1)	06.17	06.47	07.32	08.02	08.32	09.02	09.32	10.02	10.32	11.02	11.32	11.47	12.02	12.32	
- Obere Bahnstraße	06.19	06.49	07.34	08.04	08.34	09.04	09.34	10.04	10.34	11.04	11.34	11.49	12.04	12.34	
- Heinkelstraße	06.20	06.50	07.35	08.05	08.35	09.05	09.35	10.05	10.35	11.05	11.35	11.50	12.05	12.35	
- Siemensstraße	06.21	06.51	07.36	08.06	08.36	09.06	09.36	10.06	10.36	11.06	11.36	11.51	12.06	12.36	
- MB Widmann	06.23	06.53	07.38	08.08	08.38	09.08	09.38	10.08	10.38	11.08	11.38	11.53	12.08	12.38	
- Carl-Zeiss-Straße	06.23	06.53	07.39	08.09	08.39	09.09	09.39	10.09	10.39	11.09	11.39	11.53	12.09	12.39	
- Daimlerstraße	06.24	06.54	07.40	08.10	08.40	09.10	09.40	10.10	10.40	11.10	11.40	11.54	12.10	12.40	
<b>Essingen Dauerwanger Straße</b>	06.25	06.55	07.41	08.11	08.41	09.11	09.41	10.11	10.41	11.11	11.41	11.55	12.11	12.41	
- Bauhaus	06.26	06.56	07.43	08.13	08.43	09.13	09.43	10.13	10.43	11.13	11.43	11.56	12.13	12.43	
- Stockert	06.28	06.58	07.45	08.15	08.45	09.15	09.45	10.15	10.45	11.15	11.45	11.58	12.15	12.45	
- Krähenbühl	06.30	07.00	07.47	08.17	08.47	09.17	09.47	10.17	10.47	11.17	11.47	12.00	12.17	12.47	
- Schloßpark	06.31	07.01	07.48	08.18	08.48	09.18	09.48	10.18	10.48	11.18	11.48	12.01	12.18	12.48	
- Ritter (gegenüber Gasthaus)	06.37			08.24		09.24		10.24		11.24			12.24		
- Ritter (vor Gasthaus)			07.50		08.50		09.50		10.50		11.50			12.50	
- Aalener Straße	06.34			08.21		09.21		10.21		11.21			12.21		
- Albuchstraße	06.36			08.23		09.23		10.23		11.23			12.23		
- Rose		07.03											12.03		
<b>Lauterburg Hirtenteich</b>		07.08											12.08		
- Kirche		07.09											12.09		
- Wendeplatte		07.10											12.10		
<b>Bartholomä Stern</b>		07.13											12.13		
- Hirschgasse		07.14											12.14		
- Adler		07.16											12.16		

→ Samstag															
LINIE	48	48	48	48	48	48	48	48	48	48	42	40	42	48	
VERKEHRSHINWEIS	99			99			99			X 99	BG	X 99	X	X	X
<b>Aalen ZOB (Steig 1)</b>	13.00	13.30	14.00	14.30	14.45	15.00	15.30	16.00	16.15	17.00	17.30	18.00	19.05	19.35	
- Gd. Torplatz (Steig 1)	13.02	13.32	14.02	14.32	14.47	15.02	15.32	16.02	16.17	17.02	17.31	18.01	19.06	19.37	
- Cafe Roschmann											17.32		19.07		
- Stadthalle/Limesmuseum											17.33		19.08		
- Silcherstraße											17.34		19.09		
- Hochschule/explorhino											17.35		19.10		
- Rombacher Str.											17.36		19.11		
- Garten-/Hofackerstraße												18.03			
- Obere Bahnstraße	13.04	13.34	14.04	14.34	14.49	15.04	15.34	16.04	16.19	17.04				19.39	
- Heinkelstraße	13.05	13.35	14.05	14.35	14.50	15.05	15.35	16.05	16.20	17.05				19.40	
- Siemensstraße	13.06	13.36	14.06	14.36	14.51	15.06	15.36	16.06	16.21	17.06				19.41	
- MB Widmann	13.08	13.38	14.08	14.38	14.53	15.08	15.38	16.08	16.23	17.08				19.43	
- Carl-Zeiss-Straße	13.09	13.39	14.09	14.39	14.53	15.09	15.39	16.09	16.23	17.09				19.44	
- Daimlerstraße	13.10	13.40	14.10	14.40	14.54	15.10	15.40	16.10	16.24	17.10				19.45	
<b>Unterrombach Bottich</b>											17.37		19.12		
- Kirche											17.38		19.13		
- Wieselweg											17.39		19.14		
- Dachsweg											17.39		19.14		
<b>Oberrombach</b>											17.40		19.15		
<b>Raumental Vogelsang</b>											17.41		19.16		
<b>Raumental</b>											17.42		19.17		
<b>Forst Mitte</b>											17.44		19.19		
- Wendeplatte											17.45		19.20		
<b>Essingen Dauerwanger Straße</b>	13.11	13.41	14.11	14.41	14.55	15.11	15.41	16.11	16.25	17.11				19.46	
- Bauhaus	13.13	13.43	14.13	14.43	14.56	15.13	15.43	16.13	16.26	17.13				19.48	
- Stockert	13.15	13.45	14.15	14.45	14.58	15.15	15.45	16.15	16.28	17.15				19.50	
- Industriegebiet												18.08			
- Industriegebiet											17.46		19.21		
- Krähenbühl	13.17	13.47	14.17	14.47	15.00	15.17	15.47	16.17	16.30	17.17	17.47	18.10	19.22	19.52	
- Schloßpark	13.18	13.48	14.18	14.48	15.01	15.18	15.48	16.18	16.31	17.18	17.48	18.11	19.23	19.53	
- Ritter (gegenüber Gasthaus)	13.24		14.24			15.24		16.24		17.24					
- Ritter (vor Gasthaus)		13.50		14.50			15.50				17.50	18.13	19.25	19.55	
- Aalener Straße	13.21		14.21			15.21		16.21		17.21					
- Albuchstraße	13.23		14.23			15.23		16.23		17.23					
- Rose					15.03					16.33					
<b>Lauterburg Hirtenteich</b>					15.08					16.38					
- Kirche					15.09					16.39					
- Wendeplatte					15.10					16.40					
<b>Bartholomä Stern</b>					15.13					16.43					
- Hirschgasse					15.14					16.44					
- Adler					15.16					16.46					

ZEICHENERKLÄRUNG: 99 = Haltestellen werden teilweise in anderer Reihenfolge bedient  
 BG = Kurs fährt nur in den Monaten April bis Oktober. X = nicht am 24.12.



**Samstag**

LINIE	44	42	44	42	42	42
VERKEHRSHINWEIS	Y	Y	Y	Y	Y	Y
<b>Aalen ZOB (Steig 1)</b>	20.35	21.35	22.35	23.35	00.35	01.25
- Gd. Torplatz (Steig 1)	20.36	21.36	22.36	23.36	00.36	01.26
- Cafe Roschmann	20.37	21.37	22.37	23.37	00.37	01.27
- Stadthalle/Limesmuseum	20.38	21.38	22.38	23.38	00.38	01.28
- Silcherstraße	20.39	21.39	22.39	23.39	00.39	01.29
- Hochschule/explorhino	20.40	21.40	22.40	23.40	00.40	01.30
- Rombacher Str.	20.40	21.41	22.40	23.41	00.41	01.31
<b>Unterrömbach Bottich</b>		21.42		23.42	00.42	01.32
- Kirche		21.43		23.43	00.43	01.33
- Wieselweg		21.44		23.44	00.44	01.34
- Dachsweg		21.44		23.44	00.44	01.34
<b>Oberrömbach</b>		21.45		23.45	00.45	01.35
<b>Rauental Vogelsang</b>		21.46		23.46	00.46	01.36
<b>Rauental</b>		21.47		23.47	00.47	01.37
<b>Forst Mitte</b>		21.49		23.49	00.49	01.39
- Wendeplatte		21.50		23.50	00.50	01.40
<b>Essingen Industriegebiet</b>	◀20.46		◀22.46			
<b>Essingen Industriegebiet</b>		21.51		23.51	00.51	01.41
- Krähenbühl	20.48	21.52	22.48	23.52	00.52	01.42
- Schloßpark	20.49	21.53	22.49	23.53	00.53	01.43
- Ritter (vor Gasthaus)	20.52	21.55	22.52	23.55	00.55	01.45

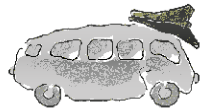


**Sonn-/Feiertag**

LINIE	42	42	40	42	40	42	40	42	40	42	44	42
VERKEHRSHINWEIS												
<b>Aalen ZOB (Steig 1)</b>	10.00	11.30	12.30	13.30	14.30	15.30	16.30	17.30	18.30	19.30	20.35	21.35
- Gd. Torplatz (Steig 1)	10.01	11.31	12.31	13.31	14.31	15.31	16.31	17.31	18.31	19.31	20.36	21.36
- Cafe Roschmann	10.02	11.32		13.32		15.32		17.32		19.32	20.37	21.37
- Stadthalle/Limesmuseum	10.03	11.33		13.33		15.33		17.33		19.33	20.38	21.38
- Silcherstraße	10.04	11.34		13.34		15.34		17.34		19.34	20.39	21.39
- Hochschule/explorhino	10.05	11.35		13.35		15.35		17.35		19.35	20.40	21.40
- Rombacher Str.	10.06	11.36		13.36		15.36		17.36		19.36	20.40	21.41
- Garten-/Hofackerstraße			12.33		14.33		16.33		18.33			
<b>Unterrömbach Bottich</b>	10.08	11.38		13.38		15.38		17.38		19.38		21.43
- Kirche	10.09	11.39		13.39		15.39		17.39		19.39		21.44
- Wieselweg	10.10	11.40		13.40		15.40		17.40		19.40		21.45
- Dachsweg	10.10	11.40		13.40		15.40		17.40		19.40		21.45
<b>Oberrömbach</b>	10.11	11.41		13.41		15.41		17.41		19.41		21.46
<b>Rauental Vogelsang</b>	10.12	11.42		13.42		15.42		17.42		19.42		21.47
<b>Rauental</b>	10.12	11.42		13.42		15.42		17.42		19.42		21.47
<b>Forst Mitte</b>	10.14	11.44		13.44		15.44		17.44		19.44		21.49
- Wendeplatte	10.15	11.45		13.45		15.45		17.45		19.45		21.50
<b>Essingen Industriegebiet</b>			◀12.38		◀14.38		◀16.38		◀18.38		◀20.46	
<b>Essingen Industriegebiet</b>	10.16	11.46		13.46		15.46		17.46		19.46		21.51
- Krähenbühl	10.17	11.47	12.40	13.47	14.40	15.47	16.40	17.47	18.40	19.47	20.48	21.52
- Schloßpark	10.18	11.48	12.41	13.48	14.41	15.48	16.41	17.48	18.41	19.48	20.49	21.53
- Ritter (vor Gasthaus)	10.20	11.50	12.43	13.50	14.43	15.50	16.43	17.50	18.43	19.50	20.52	21.55

ZEICHENERKLÄRUNG: Y = nicht am 24.12. und 31.12.

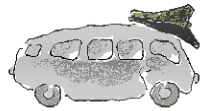
◀ = Hält nur zum Aussteigen



**Montag - Freitag**

LINIE	48	48	40	48	42	43	44	43	40	44	44	48	40	42	
VERKEHRSHINWEIS				S	SG				S	S	S	F	F	S	S
<b>Bartholomä Adler</b>						06.50						07.18	07.42		
- Rathaus						06.51						07.19	07.43		
- Lauterburger Str.						06.51						07.19	07.44		
<b>Lauterburg Wendepalte</b>												07.22	07.46		
<b>Lauterburg Wendepalte</b>			06.12		06.54		06.54								
- Kirche			06.14				06.56					07.23	07.47		
- Albstraße			06.15				06.57					07.24	07.48		
- Hirtenteich			06.16				06.58					07.24	07.49		
<b>Essingen Rose</b>			06.20				07.06					07.30	07.54		
- Tauchenweiler Str.			06.21				07.08								
- Aalener Straße	05.30			06.43					07.09	07.09					
- Albuchstraße	05.32			06.45					07.11	07.11					
- Ritter (vor Gasthaus)		05.55	06.22					07.09			07.26			07.57	
- Ritter (gegenüber Gasthaus)	05.33			06.46			07.09		07.12	07.12					
- Schloßpark	05.35	05.56	06.23	06.48			07.12	07.11	07.15	07.15	07.28	07.36	07.56	08.00	
- Krähenbühl	05.36	05.57	06.24	06.49			07.14	07.12	07.16	07.17	07.29	07.37	07.57	08.01	
- Stockert	05.38	05.59		06.51				07.14				07.39			
- Industriegebiet															08.03
<b>Forst Wendepalte</b>					07.06										08.05
- Mitte					07.07										08.05
<b>Raumental</b>					07.09										08.07
<b>Raumental Vogelsang</b>					07.09										08.07
<b>Oberrombach</b>					07.11										08.09
<b>Unterrombach Hermelinstr.</b>					07.13										08.10
- Neßlauer Straße					07.15										08.11
- Kirche					07.16										08.12
- Bottich					07.17										08.13
<b>Essingen Bauhaus</b>	05.39	06.01		06.52				07.17				07.41			
- Dauerwanger Straße	05.40	06.02		06.53				07.18				07.42			
<b>Aalen Mantelhof</b>	05.40	06.03		06.54				07.20				07.44			
- Carl-Zeiss-Straße	05.41	06.03		06.55				07.21				07.45			
- MB Widmann	05.41	06.04		06.56				07.22				07.46			
- Siemensstraße	05.42	06.04		06.57				07.23				07.47			
- Hochschule/explorhino							07.24			07.27	07.37			08.15	
- Silcherstraße					07.22		07.25	07.28		07.28	07.38			08.16	
- Stadthalle/Limesmuseum					07.23		07.26	07.29		07.29	07.39			08.17	
- St.-Johann-Friedhof					07.23			07.30						08.17	
- Heinkelstraße	05.43	06.05		06.58								07.48			
- Obere Bahnstraße	05.44	06.06		06.59								07.49			
- Garten-/Hofackerstraße														08.07	
- Landratsamt			06.32						07.24						
- Sparkassenplatz			06.35												
- Friedhofstr.					07.24			07.32							
- Gd. Torplatz (Steig 3)	05.47	06.09		07.02							07.42	07.52		08.21	
- ZOB	05.50	06.12	06.37	07.05	07.27						07.45	07.55	08.13	08.24	
- ZOB (Steig 3)								07.36							
- Th.-Heuss-Gymnasium							07.30			07.33					
- Galgenberg Schulen									07.30						
- Berufliche Schulen							07.35	07.41		07.38					

ZEICHENERKLÄRUNG: **G** = Kurs wird von der Firma Grötzingler gefahren. **F** = nur an schulfreien Tagen  
**S** = nur an Schultagen  
**◀** = Hält nur zum Aussteigen



**Montag - Freitag**

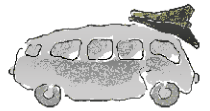
LINIE	48	48	48	48	48	48	48	48	48	48	48	48	48	48
VERKEHRSHINWEIS	S	F	S											
<b>Essingen Aalener Straße</b>	07.57	07.57				09.12			10.12			11.12		
- Albuchstraße	07.59	07.59				09.14			10.14			11.14		
- Ritter (vor Gasthaus)			08.10	08.27	08.57		09.32	09.52		10.32	10.52		11.32	11.52
- Ritter (gegenüber Gasthaus)	08.00	08.00				09.15			10.15			11.15		
- Schloßpark	08.02	08.02	08.11	08.28	08.58	09.17	09.33	09.53	10.17	10.33	10.53	11.17	11.33	11.53
- Krähenbühl	08.03	08.03	08.12	08.29	08.59	09.18	09.34	09.54	10.18	10.34	10.54	11.18	11.34	11.54
- Stockert	08.05	08.05	08.14	08.31	09.01	09.20	09.36	09.56	10.20	10.36	10.56	11.20	11.36	11.56
- Bauhaus	08.07	08.07	08.16	08.33	09.03	09.22	09.38	09.58	10.22	10.38	10.58	11.22	11.38	11.58
- Dauerwanger Straße	08.08	08.08	08.17	08.34	09.04	09.23	09.39	09.59	10.23	10.39	10.59	11.23	11.39	11.59
<b>Aalen Mantelhof</b>	08.10	08.10	08.19	08.36	09.06	09.25	09.41	10.01	10.25	10.41	11.01	11.25	11.41	12.01
- Carl-Zeiss-Straße	08.11	08.11	08.20	08.37	09.07	09.26	09.42	10.02	10.26	10.42	11.02	11.26	11.42	12.02
- MB Widmann	08.12	08.12	08.21	08.38	09.08	09.27	09.43	10.03	10.27	10.43	11.03	11.27	11.43	12.03
- Siemensstraße	08.13	08.13	08.22	08.39	09.09	09.28	09.44	10.04	10.28	10.44	11.04	11.28	11.44	12.04
- Heinkelstraße	08.14	08.14	08.23	08.40	09.10	09.29	09.45	10.05	10.29	10.45	11.05	11.29	11.45	12.05
- Obere Bahnstraße	08.15	08.15	08.24	08.41	09.11	09.30	09.46	10.06	10.30	10.46	11.06	11.30	11.46	12.06
- Gd. Torplatz (Steig 3)	08.18	08.18	08.27	08.44	09.14	09.33	09.49	10.09	10.33	10.49	11.09	11.33	11.49	12.09
- ZOB	08.21	08.21	08.30	08.47	09.17	09.36	09.52	10.12	10.36	10.52	11.12	11.36	11.52	12.12
- ZOB (Steig 4)	08.24													
- Galgenberg Schulen	08.29													



**Montag - Freitag**

LINIE	48	42	48	48	48	40	48	42	48	42	48	48	48	48
VERKEHRSHINWEIS	S	S	F	FG	F	S	S	S	F	S		S	F	S
<b>Bartholomä Adler</b>				12.14						12.55				
- Rathaus				12.15						12.56				
- Lauterburger Str.				12.15						12.57				
<b>Lauterburg Wendepalte</b>				12.19						12.59				
<b>Lauterburg Wendepalte</b>							12.20					13.05		
- Kirche				12.21			12.22			13.02		13.07		
- Albstraße				12.22			12.23			13.03		13.08		
- Hirtenteich				12.23			12.24			13.04		13.08		
<b>Essingen Rose</b>				12.28			12.29			13.09		13.15		
- Tauchenweiler Str.				12.30			12.31					13.17		
- Aalener Straße			12.12					12.32			13.12			13.29
- Albuchstraße			12.14					12.34			13.14			13.31
- Ritter (vor Gasthaus)		12.02		12.32	12.32	12.32	12.35		12.52			13.19	13.32	
- Ritter (gegenüber Gasthaus)			12.15					12.36			13.15			13.32
- Schloßpark		12.05	12.17		12.33	12.34	12.38	12.39	12.53	13.12	13.17	13.20	13.33	13.34
- Krähenbühl		12.06	12.18		12.34	12.35	12.39	12.40	12.54	13.13	13.18	13.21	13.34	13.35
- Stockert			12.20		12.36		12.41		12.56		13.20	13.23	13.36	13.37
- Industriegebiet		12.08						12.41		13.14				
<b>Forst Wendepalte</b>		12.10						12.43		13.16				
- Mitte		12.10						12.44		13.17				
<b>Rauental</b>		12.12						12.46		13.19				
<b>Rauental Vogelsang</b>		12.12						12.47		13.20				
<b>Oberrombach</b>		12.14						12.48		13.21				
<b>Unterrombach Hermelinstr.</b>		12.15								13.22				
- Neßlauer Straße		12.16								13.23				
- Kirche		12.17						12.50		13.24				
- Bottich		12.18						12.51		13.25				
<b>Essingen Bauhaus</b>	12.07		12.22		12.38		12.43		12.58		13.22	13.25	13.38	13.39
- Dauerwanger Straße	12.08		12.23		12.39		12.44		12.59		13.23	13.26	13.39	13.40
<b>Aalen Mantelhof</b>	12.10		12.25		12.41		12.46		13.01		13.25	13.28	13.41	13.42
- Carl-Zeiss-Straße	12.11		12.26		12.42		12.47		13.02		13.26	13.29	13.42	13.43
- MB Widmann	12.12		12.27		12.43		12.48		13.03		13.27	13.30	13.43	13.44
- Siemensstraße	12.13		12.28		12.44		12.49		13.04		13.28	13.31	13.44	13.45
- Hochschule/explorhino		12.20								13.27				
- Silberstraße		12.21								13.28				
- Stadthalle/Limesmuseum		12.22								13.29				
- St.-Johann-Friedhof		12.22								13.29				
- Heinkelstraße	12.14		12.29		12.45		12.50		13.05		13.29	13.32	13.45	13.46
- Obere Bahnstraße	12.15		12.30		12.46		12.51		13.06		13.30	13.33	13.46	13.47
- Garten-/Hofackerstraße						12.43								
- Gd. Torplatz (Steig 3)	12.18	12.26	12.33		12.49	12.46	12.54		13.09	13.33	13.33	13.36	13.49	13.50
- ZOB	12.21	12.29	12.36		12.52	12.49	12.57	12.59	13.12	13.36	13.36	13.39	13.52	13.53

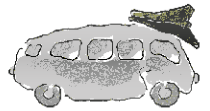
ZEICHENERKLÄRUNG: F = nur an schulfreien Tagen S = nur an Schultagen  
 G = Kurs wird von der Firma Grötzingler gefahren.  
 ◀ = Hält nur zum Aussteigen



**Montag - Freitag**

LINIE	48	48	48	48	48	48	42	48	48	48	48	48	40	48
VERKEHRSHINWEIS	F			S			Vb2				S			
<b>Bartholomä Adler</b>		13.56		14.05										16.28
- Rathaus		13.57		14.06										16.29
- Lauterburger Str.		13.57		14.06										16.30
<b>Lauterburg Wendepalte</b>		14.00		14.10										16.32
- Kirche		14.02		14.12										16.33
- Albstraße		14.03		14.13										16.34
- Hirteiteich		14.03		14.13										16.35
<b>Essingen Rose</b>		14.08		14.18										16.40
- Tauchenweiler Str.		14.10		14.20										
- Aalener Straße			14.12				15.12			16.12				
- Albuchstraße			14.14				15.14			16.14				
- Ritter (vor Gasthaus)	13.52	14.12		14.22	14.32	14.52			15.32	15.52			16.32	16.52
- Ritter (gegenüber Gasthaus)			14.15				15.15			16.16				
- Schloßpark	13.53	14.13	14.17	14.23	14.33	14.53	15.08	15.17	15.33	15.53	16.18	16.33	16.42	16.53
- Krähenbühl	13.54	14.14	14.18	14.24	14.34	14.54	15.09	15.18	15.34	15.54	16.19	16.34	16.43	16.54
- Stockert	13.56	14.16	14.20	14.26	14.36	14.56		15.20	15.37	15.57	16.21	16.37		16.57
- Industriegebiet							15.10							
<b>Forst Wendepalte</b>							15.12							
- Mitte							15.13							
<b>Raental</b>							15.15							
<b>Raental Vogelsang</b>							15.16							
<b>Oberrombach</b>							15.17							
<b>Unterrombach Hermelinstr.</b>							15.18							
- Neßlauer Straße							15.19							
- Kirche							15.20							
- Bottich							15.21							
<b>Essingen Bauhaus</b>	13.58	14.18	14.22	14.28	14.38	14.58		15.22	15.39	15.59	16.23	16.39		16.59
- Dauerwanger Straße	13.59	14.19	14.23	14.29	14.39	14.59		15.23	15.40	16.00	16.24	16.40		17.00
<b>Aalen Mantelhof</b>	14.01	14.21	14.25	14.31	14.41	15.01		15.25	15.42	16.02	16.26	16.42		17.02
- Carl-Zeiss-Straße	14.02	14.22	14.26	14.32	14.42	15.02		15.26	15.43	16.03	16.27	16.43		17.03
- MB Widmann	14.03	14.23	14.27	14.33	14.43	15.03		15.27	15.44	16.04	16.28	16.44		17.04
- Siemensstraße	14.04	14.24	14.28	14.34	14.44	15.04		15.28	15.45	16.05	16.29	16.45		17.05
- Hochschule/explorhino							15.23							
- Silcherstraße							15.24							
- Stadthalle/Limesmuseum							15.25							
- St.-Johann-Friedhof							15.25							
- Heinkelstraße	14.05	14.25	14.29	14.35	14.45	15.05		15.29	15.46	16.06	16.30	16.46		17.06
- Obere Bahnstraße	14.06	14.26	14.30	14.36	14.46	15.06		15.30	15.47	16.07	16.31	16.47		17.07
- Garten-/Hofackerstraße													16.53	
- Gd. Torplatz (Steig 3)	14.09	14.29	14.33	14.39	14.49	15.09	15.29	15.33	15.50	16.10	16.34	16.50		17.10
- ZOB	14.12	14.32	14.36	14.42	14.52	15.12	15.32	15.36	15.53	16.13	16.37	16.53	16.59	17.13

ZEICHENERKLÄRUNG: **Vb2** = nur montags bis donnerstags an Schultagen **F** = nur an schulfreien Tagen  
**S** = nur an Schultagen  
**◀** = Hält nur zum Aussteigen



**Montag - Freitag**

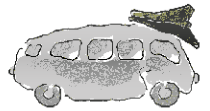
LINIE	48	48	48	48	48	48	48	48	48	48	48	48	42	42
VERKEHRSHINWEIS	G						G							
<b>Bartholomä Adler</b>		17.12												
- Rathaus		17.13												
- Lauterburger Str.		17.13												
<b>Lauterburg Wendepalte</b>		17.17												
- Kirche		17.19												
- Albstraße		17.20												
- Hirteiteich		17.20												
<b>Essingen Rose</b>		17.25												
- Tauchenweiler Str.		17.27												
- Aalener Straße	17.12				18.12					19.12				
- Albuchstraße	17.14				18.14					19.14				
- Ritter (vor Gasthaus)		17.29	17.32	17.52		18.32	18.49	18.52		19.32	19.59	20.32	20.55	21.55
- Ritter (gegenüber Gasthaus)	17.16				18.16					19.16				
- Schloßpark	17.18		17.33	17.53	18.18	18.33		18.53	19.18	19.33	20.00	20.33	20.56	21.56
- Krähenbühl	17.19		17.34	17.54	18.19	18.34		18.54	19.19	19.34	20.01	20.34	20.57	21.57
- Stockert	17.21		17.37	17.57	18.21	18.36		18.56	19.21	19.36	20.03	20.36		
- Industriegebiet													20.58	21.58
<b>Forst Wendepalte</b>													21.00	22.00
- Mitte													21.01	22.01
<b>Raental</b>													21.02	22.02
<b>Raental Vogelsang</b>													21.03	22.03
<b>Oberrombach</b>													21.04	22.04
<b>Unterrombach Hermelinstr.</b>													21.06	22.06
- Neßlauer Straße													21.07	22.07
- Kirche													21.08	22.08
- Bottich													21.08	22.08
<b>Essingen Bauhaus</b>	17.23		17.39	17.59	18.23	18.38		18.58	19.23	19.38	20.05	20.38		
- Dauerwanger Straße	17.24		17.40	18.00	18.24	18.39		18.59	19.24	19.39	20.06	20.39		
<b>Aalen Mantelhof</b>	17.26		17.42	18.02	18.26	18.41		19.01	19.26	19.41	20.07	20.41		
- Carl-Zeiss-Straße	17.27		17.43	18.03	18.27	18.42		19.02	19.27	19.42	20.07	20.42		
- MB Widmann	17.28		17.44	18.04	18.28	18.43		19.03	19.28	19.43	20.08	20.43		
- Siemensstraße	17.29		17.45	18.05	18.29	18.44		19.04	19.29	19.44	20.08	20.44		
- Hochschule/explorhino													21.10	22.10
- Silcherstraße													21.11	22.11
- Stadthalle/Limesmuseum													21.12	22.12
- St.-Johann-Friedhof													21.12	22.12
- Heinkelstraße	17.30		17.46	18.06	18.30	18.45		19.05	19.30	19.45	20.09	20.45		
- Obere Bahnstraße	17.31		17.47	18.07	18.31	18.46		19.06	19.31	19.46	20.10	20.46		
- Friedhofstr.														22.14
- Gd. Torplatz (Steig 3)	17.34		17.50	18.10	18.34	18.49		19.09	19.34	19.49	20.13	20.49	21.15	
- ZOB	17.37		17.53	18.13	18.37	18.52		19.12	19.37	19.52	20.16	20.52	21.18	22.17



**Montag - Freitag**

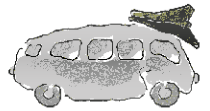
LINIE	44	40	40
VERKEHRSHINWEIS	n6		
<b>Essingen Ritter (vor Gasthaus)</b>	22.55	23.57	00.50
- Schloßpark	22.56	23.58	00.51
- Krähenbühl	22.57	23.58	00.51
<b>Aalen Hochschule/explorhino</b>	23.04		
- Silcherstraße	23.05		
- Stadthalle/Limesmuseum	23.06		
- St.-Johann-Friedhof	23.06		
- Garten-/Hofackerstraße		00.05	00.58
- Friedhofstr.	23.08		
- Gd. Torplatz (Steig 3)		00.07	01.00
- ZOB	23.11	00.10	01.03

ZEICHENERKLÄRUNG: G = Kurs wird von der Firma Grötzingler gefahren. n6 = nur Nächte Freitag/Samstag  
◀ = Hält nur zum Aussteigen



Samstag

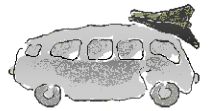
LINIE	48	48	48	48	48	48	48	48	48	48	48	48	48	40
<b>VERKEHRSHINWEIS</b>														
<b>Bartholomä Adler</b>														12.16
- Rathaus														12.17
- Lauterburger Str.														12.18
<b>Lauterburg Wendepalte</b>														12.20
- Kirche														12.21
- Albstraße														12.22
- Hirteiteich														12.23
<b>Essingen Rose</b>														12.27
- Tauchenweiler Str.														
- Aalener Straße		06.33			08.21		09.21		10.21		11.21		12.21	
- Albuchstraße		06.35			08.23		09.23		10.23		11.23		12.23	
- Ritter (vor Gasthaus)	05.55		07.31	07.52		08.52		09.52		10.52		11.52		
- Ritter (gegenüber Gasthaus)		06.36			08.24		09.24		10.24		11.24		12.24	
- Schloßpark	05.56	06.38	07.32	07.53	08.26	08.53	09.26	09.53	10.26	10.53	11.26	11.53	12.26	12.29
- Krähenbühl	05.57	06.39	07.33	07.54	08.27	08.54	09.27	09.54	10.27	10.54	11.27	11.54	12.27	12.30
- Stockert	05.59	06.41	07.35	07.56	08.29	08.56	09.29	09.56	10.29	10.56	11.29	11.56	12.29	
- Bauhaus	06.01	06.43	07.37	07.58	08.31	08.58	09.31	09.58	10.31	10.58	11.31	11.58	12.31	
- Dauerwanger Straße	06.02	06.44	07.38	07.59	08.32	08.59	09.32	09.59	10.32	10.59	11.32	11.59	12.32	
<b>Aalen Mantelhof</b>	06.03	06.45	07.39	08.00	08.33	09.00	09.33	10.00	10.33	11.00	11.33	12.00	12.33	
- Carl-Zeiss-Straße	06.03	06.45	07.40	08.01	08.34	09.01	09.34	10.01	10.34	11.01	11.34	12.01	12.34	
- MB Widmann	06.04	06.46	07.40	08.01	08.34	09.01	09.34	10.01	10.34	11.01	11.34	12.01	12.34	
- Siemensstraße	06.04	06.46	07.41	08.02	08.35	09.02	09.35	10.02	10.35	11.02	11.35	12.02	12.35	
- Heinkelstraße	06.05	06.47	07.42	08.03	08.36	09.03	09.36	10.03	10.36	11.03	11.36	12.03	12.36	
- Obere Bahnstraße	06.06	06.48	07.43	08.04	08.37	09.04	09.37	10.04	10.37	11.04	11.37	12.04	12.37	
- Garten-/Hofackerstraße														12.38
- Gd. Torplatz (Steig 3)	06.09	06.51	07.46	08.07	08.40	09.07	09.40	10.07	10.40	11.07	11.40	12.07	12.40	12.40
- ZOB	06.12	06.54	07.49	08.10	08.43	09.10	09.43	10.10	10.43	11.10	11.43	12.10	12.43	12.43



Samstag

LINIE	48	48	48	48	48	48	40	48	48	48	48	42	48	42
VERKEHRSHINWEIS									X	BG	X	X	X	X
<b>Bartholomä Adler</b>							15.16			16.46				
- Rathaus							15.17			16.47				
- Lauterburger Str.							15.18			16.47				
<b>Lauterburg Wendepalte</b>							15.20			16.50				
- Kirche							15.21			16.51				
- Albstraße							15.22			16.52				
- Hirtenteich							15.23			16.52				
<b>Essingen Rose</b>							15.27			16.58				
- Tauchenweiler Str.										16.59				
- Aalener Straße		13.21		14.21		15.21			16.21		17.21		18.14	
- Albuchstraße		13.23		14.23		15.23			16.23		17.23		18.16	
- Ritter (vor Gasthaus)	12.52		13.52		14.52			15.52		17.01		17.51		19.26
- Ritter (gegenüber Gasthaus)		13.24		14.24		15.24			16.24		17.24		18.17	
- Schloßpark	12.53	13.26	13.53	14.26	14.53	15.26	15.29	15.53	16.26	17.02	17.26	17.52	18.19	19.27
- Krähenbühl	12.54	13.27	13.54	14.27	14.54	15.27	15.30	15.54	16.27	17.03	17.27	17.53	18.20	19.28
- Stockert	12.56	13.29	13.56	14.29	14.56	15.29		15.56	16.29	17.05	17.29		18.22	
- Industriegebiet												17.54		19.29
<b>Forst Wendepalte</b>												17.56		19.31
- Mitte												17.56		19.31
<b>Raental</b>												17.57		19.32
<b>Raental Vogelsang</b>												17.58		19.33
<b>Oberrombach</b>												17.59		19.34
<b>Unterrombach Hermelinstr.</b>												18.00		19.35
- Neßlauer Straße												18.01		19.36
- Kirche												18.02		19.37
- Bottich												18.02		19.37
<b>Essingen Bauhaus</b>	12.58	13.31	13.58	14.31	14.58	15.31		15.58	16.31	17.07	17.31		18.24	
- Dauerwanger Straße	12.59	13.32	13.59	14.32	14.59	15.32		15.59	16.32	17.08	17.32		18.25	
<b>Aalen Mantelhof</b>	13.00	13.33	14.00	14.33	15.00	15.33		16.00	16.33	17.09	17.33		18.26	
- Carl-Zeiss-Straße	13.01	13.34	14.01	14.34	15.01	15.34		16.00	16.33	17.10	17.33		18.26	
- MB Widmann	13.01	13.34	14.01	14.34	15.01	15.34		16.01	16.34	17.10	17.34		18.27	
- Siemensstraße	13.02	13.35	14.02	14.35	15.02	15.35		16.01	16.34	17.11	17.34		18.27	
- Hochschule/explorhino												18.04		19.39
- Silcherstraße												18.05		19.40
- Stadthalle/Limesmuseum												18.06		19.41
- St.-Johann-Friedhof												18.06		19.41
- Heinkelstraße	13.03	13.36	14.03	14.36	15.03	15.36		16.02	16.35	17.12	17.35		18.28	
- Obere Bahnstraße	13.04	13.37	14.04	14.37	15.04	15.37		16.03	16.36	17.13	17.36		18.29	
- Garten-/Hofackerstraße							15.38							
- Gd. Torplatz (Steig 3)	13.07	13.40	14.07	14.40	15.07	15.40	15.40	16.06	16.39	17.16	17.39	18.09	18.32	19.44
- ZOB	13.10	13.43	14.10	14.43	15.10	15.43	15.43	16.09	16.42	17.19	17.42	18.12	18.35	19.47

ZEICHENERKLÄRUNG: BG = Kurs fährt nur in den Monaten April bis Oktober. X = nicht am 24.12.



		← Samstag						
LINIE		48	44	42	42	40	44	40
VERKEHRSHINWEIS		X	Y	Y	Y	Y	Y	Y
<b>Essingen Ritter (vor Gasthaus)</b>		19.59	20.52	21.56	22.54	23.56	00.56	01.46
- Schloßpark		20.00	20.53	21.57	22.55	23.57	00.57	01.47
- Krähenbühl		20.01	20.54	21.58	22.56	23.58	00.58	01.48
- Stockert		20.03						
- Industriegebiet				21.59	22.57			
<b>Forst Wendeplatte</b>				22.01	22.59			
- Mitte				22.02	22.59			
<b>Rauental</b>				22.03	23.00			
<b>Rauental Vogelsang</b>				22.04	23.01			
<b>Oberrombach</b>				22.05	23.02			
<b>Unterrombach Hermelinstr.</b>				22.07	23.03			
- Neßlauer Straße				22.08	23.04			
- Kirche				22.09	23.05			
- Bottich				22.09	23.05			
<b>Essingen Bauhaus</b>		20.05						
- Dauerwanger Straße		20.06						
<b>Aalen Mantelhof</b>		20.07						
- Carl-Zeiss-Straße		20.07						
- MB Widmann		20.08						
- Siemensstraße		20.08						
- Hochschule/explorhino			21.01	22.11	23.07		01.05	
- Silberstraße			21.02	22.12	23.08		01.06	
- Stadthalle/Limesmuseum			21.03	22.13	23.09		01.07	
- St.-Johann-Friedhof			21.03	22.13	23.09		01.07	
- Heinkelstraße		20.09						
- Obere Bahnstraße		20.10						
- Garten-/Hofackerstraße						00.05	01.55	
- Friedhofstr.			21.05	22.15	23.11		01.09	
- Gd. Torplatz (Steig 3)		20.13				00.08	01.58	
- ZOB		20.16	21.08	22.18	23.14	00.10	01.12	02.00

		← Sonn-/Feiertag											
LINIE		40	42	42	40	42	40	42	40	42	40	44	40
VERKEHRSHINWEIS													
<b>Essingen Ritter (vor Gasthaus)</b>		10.22	11.51	12.43	13.52	14.43	15.52	16.43	17.52	18.43	19.52	20.52	21.57
- Schloßpark		10.23	11.52	12.44	13.53	14.44	15.53	16.44	17.53	18.44	19.53	20.53	21.58
- Krähenbühl		10.23	11.53	12.45	13.53	14.45	15.53	16.45	17.53	18.45	19.53	20.53	21.58
- Industriegebiet			11.54	12.46		14.46		16.46		18.46			
<b>Forst Wendeplatte</b>			11.56	12.48		14.48		16.48		18.48			
- Mitte			11.56	12.49		14.49		16.49		18.49			
<b>Rauental</b>			11.57	12.50		14.50		16.50		18.50			
<b>Rauental Vogelsang</b>			11.58	12.51		14.51		16.51		18.51			
<b>Oberrombach</b>			11.59	12.52		14.52		16.52		18.52			
<b>Unterrombach Hermelinstr.</b>			12.00	12.54		14.54		16.54		18.54			
- Neßlauer Straße			12.01	12.55		14.55		16.55		18.55			
- Kirche			12.02	12.56		14.56		16.56		18.56			
- Bottich			12.02	12.56		14.56		16.56		18.56			
<b>Aalen Hochschule/explorhino</b>			12.04	12.58		14.58		16.58		18.58		21.00	
- Silberstraße			12.05	12.59		14.59		16.59		18.59		21.01	
- Stadthalle/Limesmuseum			12.06	13.00		15.00		17.00		19.00		21.02	
- St.-Johann-Friedhof			12.06	13.00		15.00		17.00		19.00		21.02	
- Garten-/Hofackerstraße		10.29			13.59		15.59		17.59		19.59		22.04
- Friedhofstr.												21.03	
- Gd. Torplatz (Steig 3)		10.32	12.11	13.03	14.02	15.03	16.02	17.03	18.02	19.03	20.02		22.07
- ZOB		10.35	12.14	13.06	14.05	15.06	16.05	17.06	18.05	19.06	20.05	21.05	22.10

ZEICHENERKLÄRUNG: X = nicht am 24.12. Y = nicht am 24.12. und 31.12.  
◀ = Hält nur zum Aussteigen